10.0 REFERENCES

Barrows, A. G., 1974, A Review of the Geology and Earthquake History of the Newport-Inglewood Structural Zone, Southern California: California Division of Mines and Geology Special Report 114, 115 pp.

Beard, 2000, Affidavit of Davis S. Beard: In J.C. Carter Company, Inc., Order No. 90-126, Case No. 083000202T, dated August 10, 2000.

Cal/EPA, 2005, Use of California Human Health Screening Levels in Evaluation of Contaminated Properties: Guidance document prepared by California Environmental Protection Agency, dated January 2005.

California Department of Water Resources (DWR), 2003, California's Groundwater: DWR Bulletin 118, Groundwater Basin 8-1, 4 p., Updated October 2003, basin description updated February 27, 2004.

California Division of Oil, Gas and Geothermal Resources (CADOGGR), 2003, Oil Field Map 136: CADOGGR, Sacramento, CA, dated July 23, 2003; also available on the Internet at: ftp://ftp.consrv.ca.gov/pub/oil/maps/dist1/136/Map136.pdf.

California Regional Water Quality Control Board, Santa Ana Region (SARWQCB), 1995, Water Quality Control Plan, Santa Ana River Basin (8); approved January 24, 1995.

California Regional Water Quality Control Board, San Francisco Bay Region (SFRWQCB), 2008, Screening for Environmental Concerns at Sites with Contaminated Soil and Groundwater: Guidance document prepared by the SFRWQCB, originally issued November 2007; updated May 2008.

Delta Environmental Consultants (Delta), 1990, Chemical Use and Disposal History, J.C. Carter Company, 671 West Seventeenth Street, Costa Mesa, California. Unpublished professional report prepared for J.C. Carter Company, Inc., dated December 1, 1990.

Dudek & Associates, Inc. (DAI), 1997, Remedial Action Plan, Hughes Aircraft Company, Microelectronics Division, 500 Superior Avenue, Newport Beach, California: Unpublished professional report prepared for Hughes Aircraft Company, dated December 1997.

Greenwood, R.B. and Morton, D.M., 1991, Geologic Map of the Santa Ana 1:100,000 Quadrangle, California: California Division of Mines and Geology, Sacramento, CA, DMG Open-File Report 91-17.

Guptill, Paul, and Heath, E.G., 1981, Surface Faulting Along the Newport-Inglewood Zone of Deformation: California Geology, v. 34, no. 7.

Hargis + Associates, Inc. (HAI), 2007, October 2007 Semiannual Groundwater Monitoring Results, Former Raytheon Facility, Newport Beach, CA: Letter report addressed to the California Regional Water Quality Control Board, Santa Ana Region, dated November 26, 2007.

Head, 2007, Health and Safety Manager for Argo-Tech Corporation: Personal communication.

Huling, S.G., Pivetz, B.E., 2006, In-Situ Chemical Oxidation: USEPA, Office of Research and Development, EPA/600/R-06/072, dated August 2006.

Interstate Technology & Regulatory Council (ITRC), 2005, Technical and Regulatory Guidance for In Situ Chemical Oxidation of Contaminated Soil and Groundwater, Second Edition. ISCO-2. Washington D.C.: Interstate Technology and Regulatory Council, In Situ Chemical Oxidation Team, dated January 2005.

Jahns, R.H., ed., 1954, Geology of Southern California: Chapter II – Geology of the Natural Provinces: CA Division of Mines and Geology, Bulletin 170, 160 pp.

James M. Montgomery Consulting Engineers, Inc. (JMM), 1987, Newport Mesa Study: Unpublished letter prepared for Orange County Water District, dated April 29, 1987 (partial copy).

Moore, G.R. (compiler), 1966, Soil and Bedrock Distribution in the Greater Los Angeles Area: Association of Engineering Geologists (AEG), Special Publication dated October 1966, edited by Richard Lung and Richard Proctor.

Morton, D.M., and Miller, R.V., 1973, Geologic Map of Orange County, California: California Division of Mines and Geology, Sacramento, CA, Preliminary Report 15.

Petrozzi, 2000, Affidavit of Michael T. Petrozzi: In J.C. Carter Company, Inc., Order No. 90-126, Case No. 083000202T, dated August 10, 2000.

Schoellhamer, J.E., Vedder, J.G., and Yerkes, R.F., 1954, Geology of the Los Angeles Basin: Plate I accompanying U.S. Geological Survey Bulletin 170.

Tetra Tech, Inc., 2007, Groundwater Monitoring Data Report, July 2007, Former J. C. Carter Company Facility, Costa Mesa, California. Unpublished professional report prepared for Seventeenth Street Realty LLC, dated August 16, 2007.

Tetra Tech, Inc., 2008a, Soil Gas and Groundwater Investigation Report, Former J. C. Carter Company Facility, Costa Mesa, California: Unpublished professional report prepared for Seventeenth Street Realty LLC, dated May 2, 2008.

Tetra Tech, Inc., 2008b, Off-Site Groundwater Investigation Report, Former J. C. Carter Company Facility, Costa Mesa, California: Unpublished professional report prepared for Seventeenth Street Realty LLC, dated May 2, 2008.

Tetra Tech, Inc., 2008c, Site Characterization Summary Report Report, Former J. C. Carter Company Facility, Costa Mesa, California. Unpublished professional report prepared for Seventeenth Street Realty LLC, dated May 27, 2008.

United States Environmental Protection Agency (USEPA), 2000, California Toxics Rule: Code of Federal Regulations (CFR), Title 40, Section 131.38.

United States Environmental Protection Agency (USEPA), 2004, Preliminary Remediation Goals: Guidance document prepared by USEPA, Region 9, dated October 20, 2004.

TABLE

Table 1: Screening Levels Summary

Compound	Soil Gas Screening Levels (µg/l)		Soil Criteria Screening Levels (µg/kg)				Groundwater Screening Levels (µg/l)	
	Residential Land Use		Residential Land Use		Construction Worker Exposure	Leaching Potential to Groundwater	Potential Vapor Intrusion Conditions	Migration to Surface Water
	CHHSL[1]	SFRWQCB[2]	SFRWQCB[3]	PRG[4]	SFRWQCB[5]	SFRWQCB[6]	SFRWQCB[7]	CTR[8]
Primary Compounds of Potential Concern (COPCs)								
Trichloroethene	0.528	1.2	1,900	2,900[9]	170,000	33,000	1,800	81
cis-1,2-Dichloroethene	15.9	36.5	32,000	43,000	1,300,000	90,000	85,000	--
Vinyl chloride	0.0133	0.031	22	79	2,000	660	13	525
Petroleum-Related Compounds								
TPH (mid-distillate range)	--	50	540,000	--	21,000,000	900,000	--	--
Benzene	0.0362	0.084	120	640[9]	12,000	2,000	1,800	71

Bold indicates remediation guidance screening level recommended for use at the Site.
-- indicates criteria not available.
µg/L: micrograms per liter.
µg/kg: micrograms per kilogram.

1. California Human Health Screening Level (CHHSL) for residential land use for shallow soil gas (Cal/EPA, 2005).
2. SFRWQCB (2008) residential land use soil gas screening level for evaluation of potential vapor intrusion conditions (Table E-2). Values for 1,1-dichloroethene, cis-1,2-dichloroethene and trans-1,2-dichloroethene have been adjusted upward by a factor of 5 for a target hazard quotient of 1.0 rather than 0.2.
3. California Regional Water Quality Control Board - San Francisco Region (SFRWQCB, 2008) residential land use soil screening level for evaluation of direct exposure concerns (Table K-1). Values for 1,1-dichloroethene, cis-1,2-dichloroethene, and trans-1,2-dichloroethene are for a target hazard quotient of 1.0.
4. U.S.Environmental Protection Agency Region 9 (U.S. EPA, 2004) residential land use Preliminary Remediation Goal (PRG).
5. SFRWQCB (2008) construction/trench worker soil screening level for evaluation of direct exposure concerns (Table K-3). Values for 1,1-dichloroethene, cis-1,2-dichloroethene, and trans-1,2-dichloroethene are for a target hazard quotient of 1.0.
6. SFRWQCB (2008) soil screening level for evaluation of potential leaching from vadose zone soil to non-drinking water resource (Table G). Values for 1,1-dichloroethene, cis-1,2-dichloroethene, and trans-1,2-dichloroethene have been adjusted upward by a factor of 5 for a target hazard quotient of 1.0 rather than 0.2.
7. SFRWQCB (2008) commercial/industrial land use groundwater screening screening level for evaluation of potential vapor intrusion conditions (Table E-1). Values for 1,1-dichloroethene, cis-1,2-dichloroethene, and trans-1,2-dichloroethene have been adjusted upward by a factor of 5 for a target hazard quotient of 1.0 rather than 0.2.
8. California Toxics Rule (CTR) criteria for human health concerns related to ingestion of aquatic organisms only.
9. California-modified PRG.

FIGURES

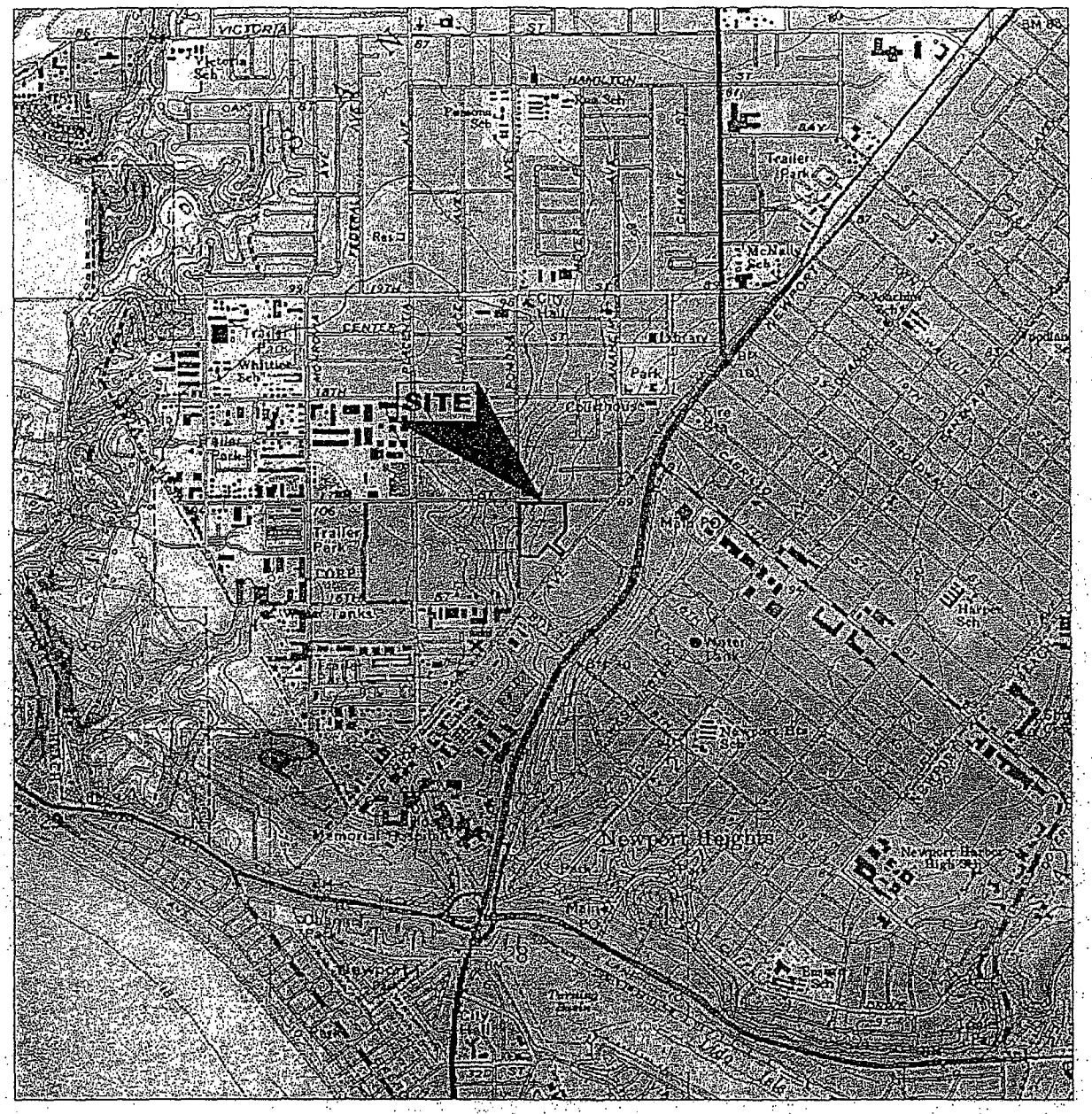

USGS TOPOGRAPHIC MAP
NEWPORT BEACH, CALIFORNIA
1965, PHOTOREVISED 1981
CONTOUR INTERVAL: 5 FEET

0 2,000 4,000
SCALE (FEET)

N

FORMER J.C. CARTER COMPANY FACILITY 671 W. 17th STREET COSTA MESA, CALIFORNIA 92627	TETRA TECH, INC. JUNE 26, 2008 TETRA TECH PROJ. NO.: T19437.04	SITE LOCATION MAP FIGURE NO. 1

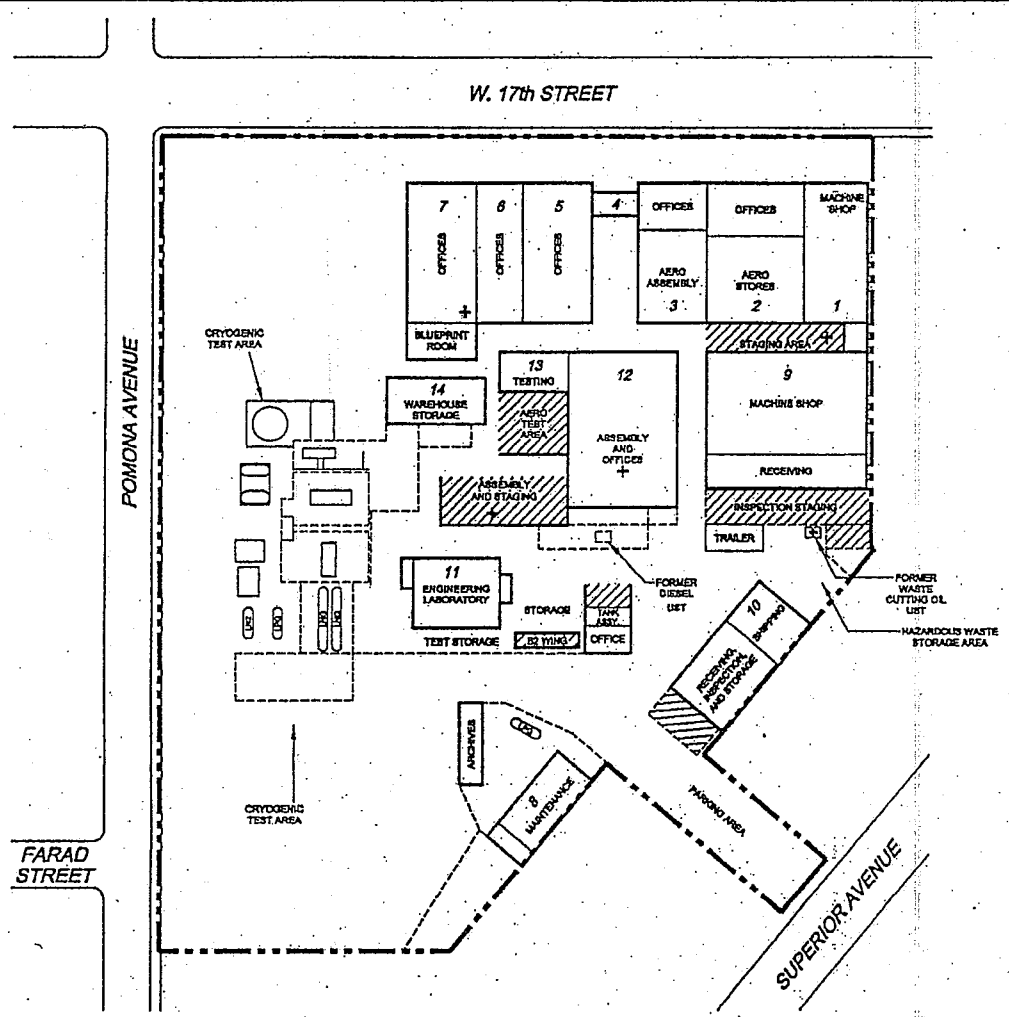

LEGEND

	SITE BOUNDARY
	BUILDING OUTLINE
	FENCE
	COVERED AREA
AST	ABOVEGROUND STORAGE TANK
UST	UNDERGROUND STORAGE TANK
LN2	LIQUID NITROGEN AST
LNG	LIQUID NATURAL GAS AST
LPG	LIQUID PROPANE GAS AST
TCE	TRICHLOROETHENE
+	HISTORIC TCE USE (DEGREASER AND / OR SUMP / UST)
14 WAREHOUSE STORAGE	BUILDING, BUILDING NUMBER, AND BUILDING USAGE

NOTES

1. ALL LOCATIONS AND DIMENSIONS ARE APPROXIMATE.
2. BASE MAP DERIVED FROM SPILL PREVENTION CONTROL & COUNTERMEASURE PLAN (J.C. CARTER COMPANY, INC. [JCCC], 1998).
3. BUILDING NO. OBTAINED FROM DELTA (1990e).
4. HISTORIC TCE USE FROM BEARD (2000) AND PETROZZI (2000).

0 100 200
SCALE (FEET)

FORMER J.C. CARTER COMPANY FACILITY 671 W. 17th STREET COSTA MESA, CALIFORNIA 92627	TETRA TECH, INC. JUNE 26, 2008 TETRA TECH PROJ. NO.: T19437.04	SITE PLAN FIGURE NO. 2

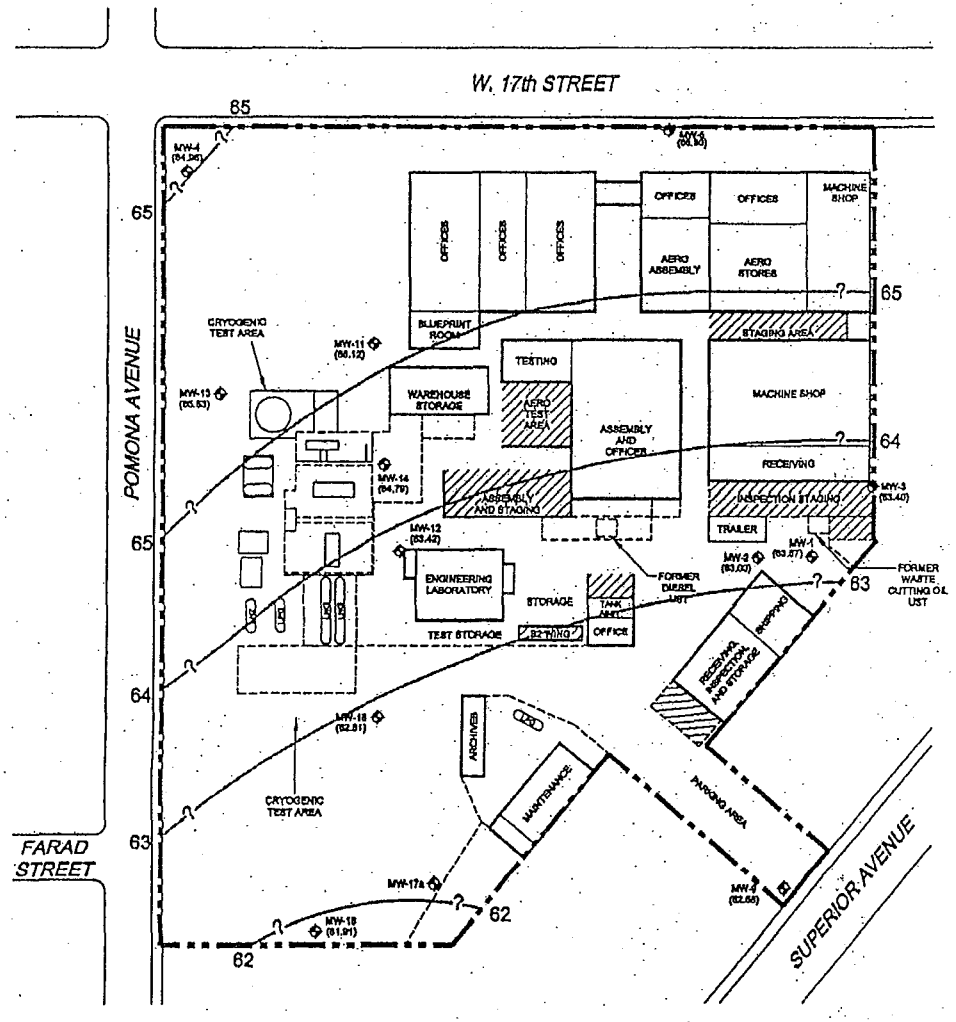

LEGEND

- SITE BOUNDARY
- BUILDING OUTLINE
- FENCE
- COVERED AREA
- MW-2 (63.00) — EXISTING GROUNDWATER MONITORING WELL LOCATION AND DESIGNATION WITH GROUNDWATER ELEVATION IN FEET ABOVE MEAN SEA LEVEL
- AST — ABOVEGROUND STORAGE TANK
- UST — UNDERGROUND STORAGE TANK
- LN2 — LIQUID NITROGEN AST
- LNG — LIQUID NATURAL GAS AST
- LPG — LIQUID PROPANE GAS AST
- 64 — GROUNDWATER ELEVATION CONTOUR WITH GROUNDWATER ELEVATION IN FEET ABOVE MEAN SEA LEVEL (QUERIED WHERE UNCERTAIN)

NOTES

1. ALL LOCATIONS AND DIMENSIONS ARE APPROXIMATE.
2. BASE MAP DERIVED FROM SPILL PREVENTION CONTROL & COUNTERMEASURE PLAN (J.C. CARTER COMPANY, INC. (JCCC), 1995).
3. BUILDING NO. OBTAINED FROM DELTA (1990e).
4. GROUNDWATER MONITORING WELL MW-17a WAS INSTALLED TO REPLACE WELL MW-17 WHICH HAD AN OBSTRUCTION. SURVEYED ELEVATION DATA REMAIN TO BE OBTAINED FOR THIS WELL.

0 100 200
SCALE (FEET)

FORMER J.C. CARTER COMPANY FACILITY 671 W. 17th STREET COSTA MESA, CALIFORNIA 92627	TETRA TECH, INC. JUNE 26, 2008 TETRA TECH PROJ. NO.: T19437.04	GROUNDWATER ELEVATIONS IN JULY 2007 FIGURE NO. 3

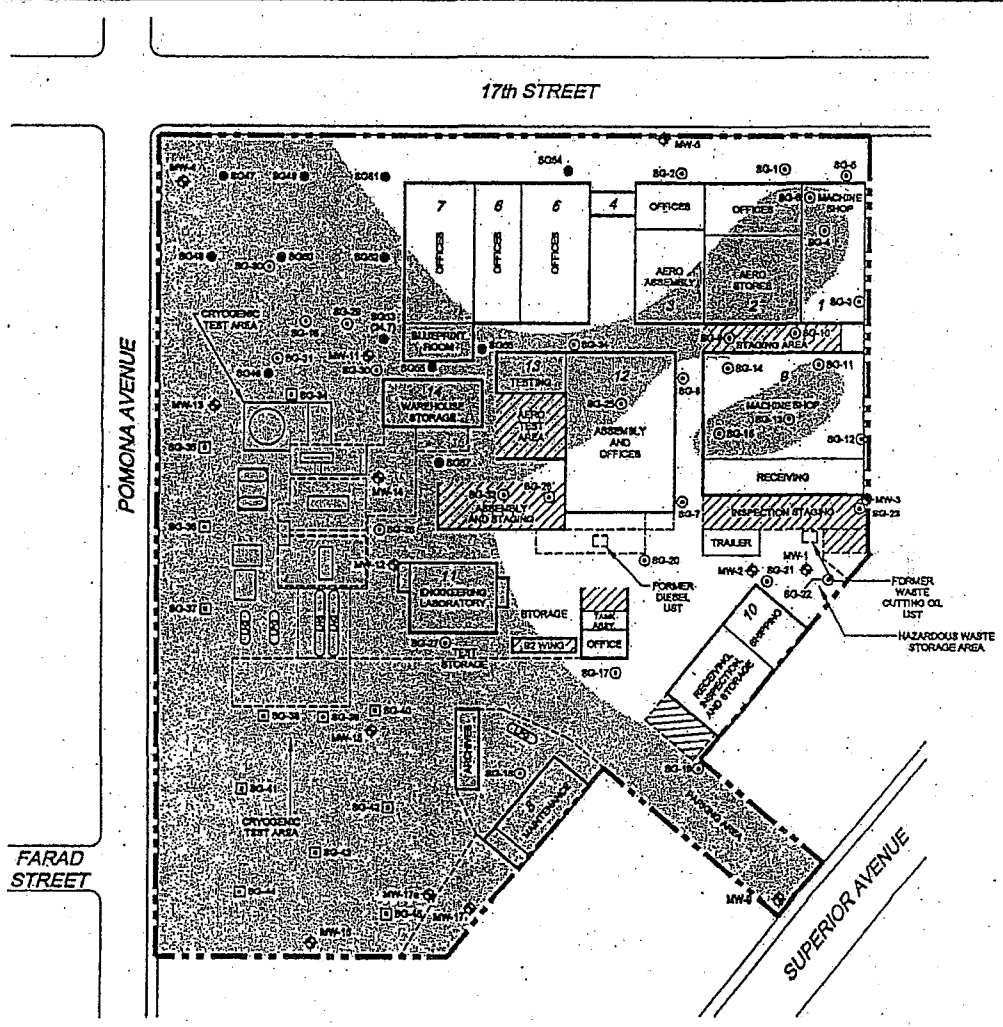

LEGEND

- SITE BOUNDARY
- BUILDING OUTLINE
- FENCE
- COVERED AREA
- MW-2 EXISTING GROUNDWATER MONITORING WELL LOCATION AND DESIGNATION
- AST ABOVEGROUND STORAGE TANK
- UST UNDERGROUND STORAGE TANK
- LN2 LIQUID NITROGEN AST
- LNG LIQUID NATURAL GAS AST
- LPG LIQUID PROPANE GAS AST
- SG-13 SOIL GAS SAMPLING LOCATION AND DESIGNATION (ENVIRON, 1998)
- SG-42 SOIL GAS SAMPLING LOCATION AND DESIGNATION (ENVIRON, 1997)
- SG49 SOIL GAS SAMPLING LOCATION AND DESIGNATION (TETRA TECH, 2007)
- AREA WITH TCE; CIS-1,2-DCE; OR VC CONCENTRATIONS IN SOIL GAS EXCEEDING RESIDENTIAL CHHSL
- 14 WAREHOUSE STORAGE — BUILDING, BUILDING NUMBER, AND BUILDING USAGE

NOTES

1. ALL LOCATIONS AND DIMENSIONS ARE APPROXIMATE.
2. BASE MAP DERIVED FROM SPILL PREVENTION CONTROL & COUNTERMEASURE PLAN (J.C. CARTER COMPANY, INC. [JCCC], 1995).
3. BUILDING NO. OBTAINED FROM DELTA (1990e).
4. TCE = TRICHLOROETHENE.
5. CIS-1,2-DCE = CIS-1,2-DICHLOROETHENE.
6. VC = VINYL CHLORIDE.
7. CHHSL = CALIFORNIA HUMAN HEALTH SCREENING LEVEL.
8. THIS FIGURE SHOWS ONE INTERPRETATION OF THE DATA. OTHER INTERPRETATIONS ARE POSSIBLE.

FORMER J.C. CARTER COMPANY FACILITY 671 W. 17th STREET COSTA MESA, CALIFORNIA 92627	TETRA TECH, INC. JUNE 26, 2008 TETRA TECH PROJ. NO.: T19437.04	INFERRED AREA OF POTENTIAL ON-SITE VAPOR INTRUSION CONCERNS FIGURE NO. 4

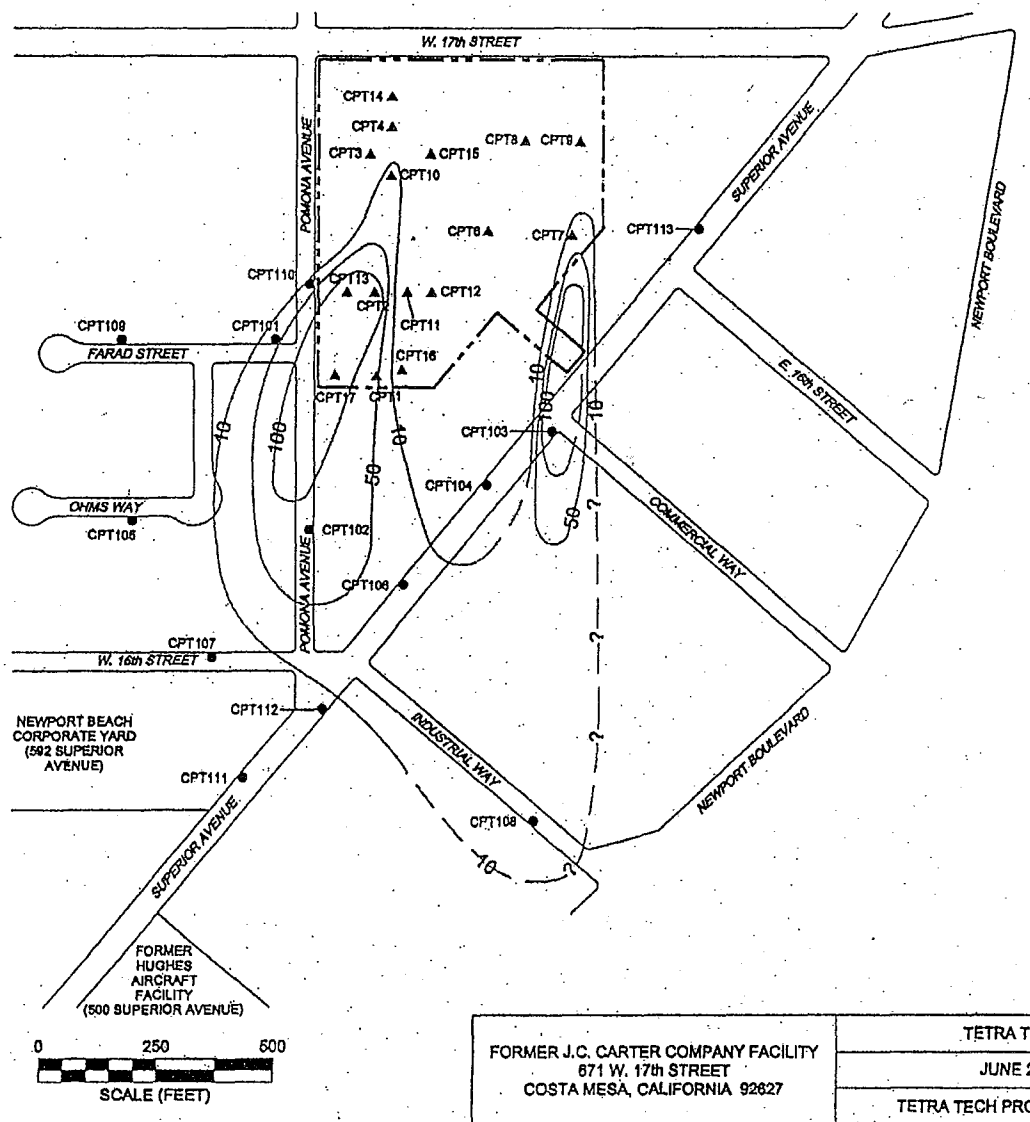

LEGEND

- SITE BOUNDARY
- CPT3 ▲ ON-SITE GROUNDWATER SAMPLE LOCATION AND DESIGNATION (TETRA TECH, 2008a)
- CPT101 ● OFF-SITE GROUNDWATER SAMPLE LOCATION AND DESIGNATION (TETRA TECH, 2008b)
- 10 ISOCONTOURS OF TCE CONCENTRATION IN GROUNDWATER (ug / l)

NOTES

1. ALL LOCATIONS AND DIMENSIONS ARE APPROXIMATE.
2. BASE MAP DERIVED FROM SPILL PREVENTION CONTROL & COUNTERMEASURE PLAN (J.C. CARTER COMPANY, INC. [JCCC], 1995).
3. TCE = TRICHLOROETHENE.
4. ug / l = MICROGRAMS PER LITER.
5. THIS FIGURE SHOWS ONE INTERPRETATION OF THE DATA. OTHER INTERPRETATIONS ARE POSSIBLE.
6. REFER TO FIGURE 13 FOR ON-SITE DATA.

FORMER J.C. CARTER COMPANY FACILITY 671 W. 17th STREET COSTA MESA, CALIFORNIA 92627	TETRA TECH, INC. JUNE 26, 2008 TETRA TECH PROJ. NO.: T19437.04	TCE CONCENTRATIONS IN UPPER SHALLOW PERCHED GROUNDWATER ZONE FIGURE NO. 5

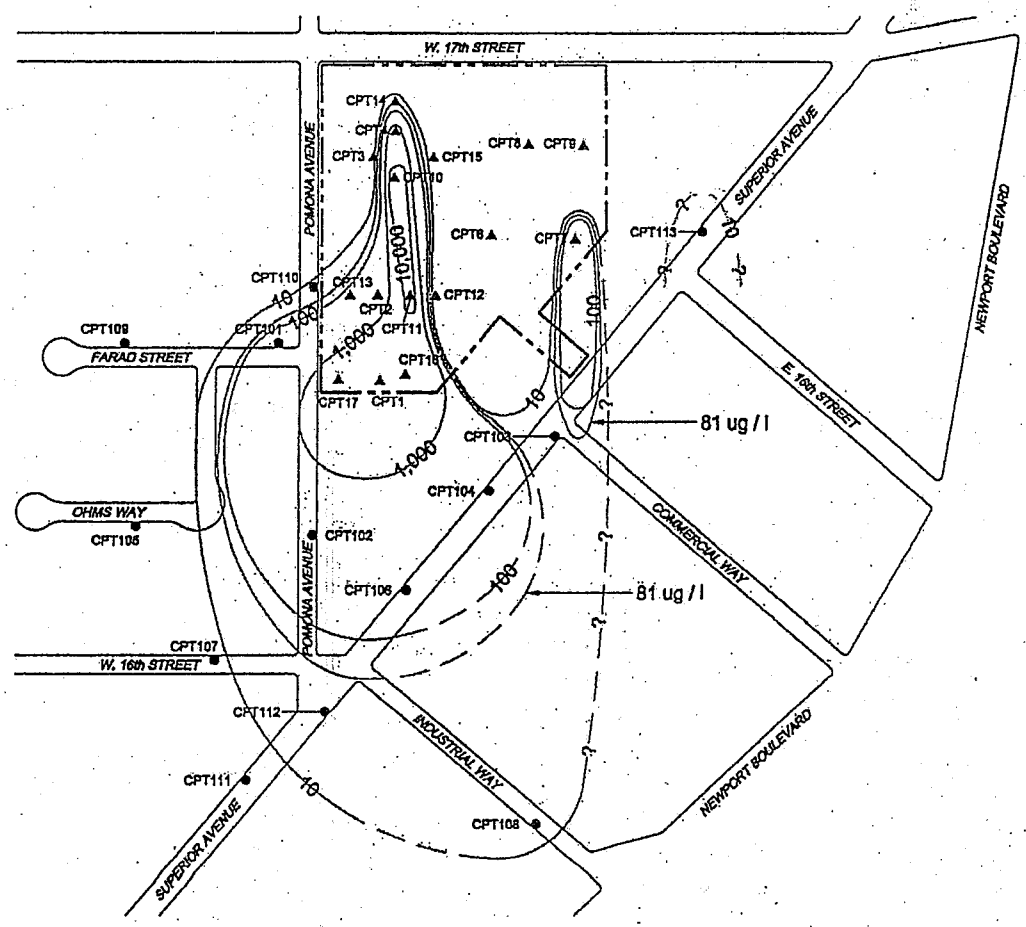

N

LEGEND

- SITE BOUNDARY
- CPT3 ▲ ON-SITE GROUNDWATER SAMPLE LOCATION AND DESIGNATION (TETRA TECH, 2008a)
- CPT101 ● OFF-SITE GROUNDWATER SAMPLE LOCATION AND DESIGNATION (TETRA TECH, 2008b)
- —10— ISOCONTOURS OF TCE CONCENTRATION IN GROUNDWATER (ug / l)

NOTES

1. ALL LOCATIONS AND DIMENSIONS ARE APPROXIMATE.
2. BASE MAP DERIVED FROM SPILL PREVENTION CONTROL & COUNTERMEASURE PLAN (J.C. CARTER COMPANY, INC. [JCCC], 1995).
3. TCE = TRICHLOROETHENE.
4. ug / l = MICROGRAMS PER LITER.
5. THIS FIGURE SHOWS ONE INTERPRETATION OF THE DATA. OTHER INTERPRETATIONS ARE POSSIBLE.

0 250 500
SCALE (FEET)

FORMER J.C. CARTER COMPANY FACILITY 671 W. 17th STREET COSTA MESA, CALIFORNIA 92627	TETRA TECH, INC. JUNE 26, 2008 TETRA TECH PROJ. NO.: T19437.04	TCE CONCENTRATIONS IN LOWER SHALLOW PERCHED GROUNDWATER ZONE FIGURE NO. 8

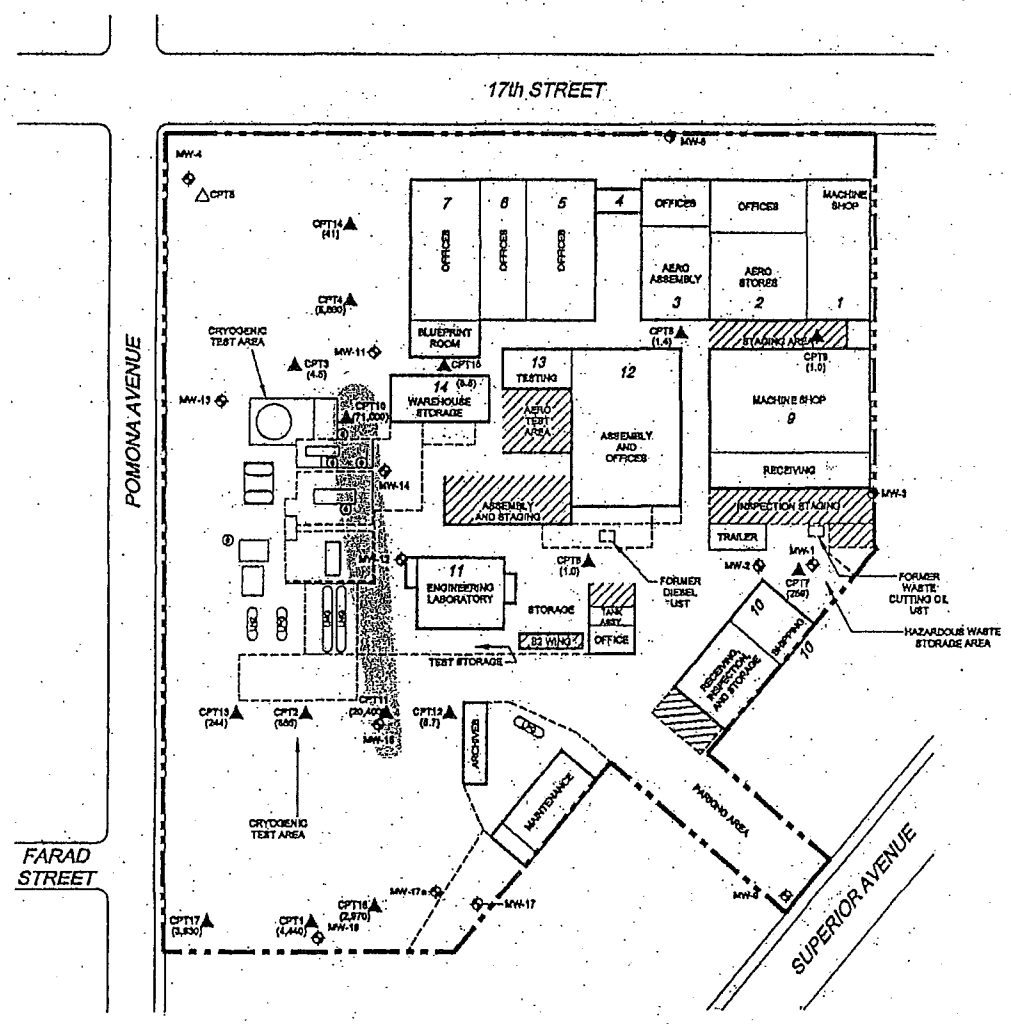

LEGEND

- SITE BOUNDARY
- BUILDING OUTLINE
- FENCE
- COVERED AREA
- PROPOSED ISCO PILOT TEST WELL
- MW-2 — EXISTING GROUNDWATER MONITORING WELL LOCATION AND DESIGNATION
- AST — ABOVEGROUND STORAGE TANK
- UST — UNDERGROUND STORAGE TANK
- LN2 — LIQUID NITROGEN AST
- LNG — LIQUID NATURAL GAS AST
- LPG — LIQUID PROPANE GAS AST
- CPT3 (4.6) — CPT AND GROUNDWATER SAMPLING LOCATION, DESIGNATION, AND TCE CONCENTRATION IN ug / l (TETRA TECH, 2007)
- INFERRED OUTER LIMIT OF DNAPL AREA
- 14 WAREHOUSE STORAGE — BUILDING, BUILDING NUMBER, AND BUILDING USAGE

NOTES

1. ALL LOCATIONS AND DIMENSIONS ARE APPROXIMATE.
2. BASE MAP DERIVED FROM SPILL PREVENTION CONTROL & COUNTERMEASURE PLAN (J.C. CARTER COMPANY, INC. [JCCC], 1995).
3. BUILDING NO. OBTAINED FROM DELTA (1990e).
4. CPT = CONE PENETRATION TEST
5. TCE = TRICHLOROETHENE.
6. ug / l = MICROGRAMS PER LITER.
7. ND = ANALYTE NOT DETECTED AT OR ABOVE LABORATORY REPORTING LIMIT.
8. DNAPL = DENSE NON-AQUEOUS PHASE LIQUID.
9. TETRA TECH (2007) GROUNDWATER SAMPLES COLLECTED ON 5 TO 7 JUNE 2007.
10. THIS FIGURE SHOWS ONE INTERPRETATION OF THE DATA; OTHER INTERPRETATIONS ARE POSSIBLE.

0 100 200
SCALE (FEET)

FORMER J.C. CARTER FACILITY 671 W. 17th STREET COSTA MESA, CALIFORNIA 92627	TETRA TECH, INC. JUNE 26, 2008 TETRA TECH PROJ. NO.: T19437.04	INFERRED DNAPL AREA FIGURE NO. 7

APPENDIX A:
SITE CHARACTERIZATION DATA

TETRA TECH

Site Characterization Summary Report
Former J. C. Carter Company Facility
671 West 17th Street
Costa Mesa, California 92627
Tetra Tech Project No. T19437

May 27, 2008

Prepared by:

Tetra Tech, Inc.
17770 Cartwright Road, Suite 500
Irvine, California 92614
Phone: 949-250-6788
Fax: 949-608-5980

Prepared for:

Seventeenth Street Realty LLC
671 W. 17th Street
Costa Mesa, CA 92627

Attention: Paul Keen, Esq.

TABLES

Table 1. Summary of Analytical Results: Soil Samples

Soil Boring ID	Sample Designation	Depth (feet)	Date Sampled	TPH (gasoline)[1]	TRPH[2]	Acetone	tert-Amyl methyl ether (TAME)	Benzene	Bromobenzene	Bromochloromethane	Bromodichloromethane	Bromoform	Bromomethane	tert-Butanol (TBA)	2-Butanone (MEK)	n-Butylbenzene	sec-Butylbenzene	tert-Butylbenzene	Carbon disulfide	Carbon tetrachloride	Chlorobenzene	Chloroethane	2-Chloroethyl vinyl ether	bis (2-Chloroethyl) ether	Chloroform	Chloromethane	2-Chlorotoluene	4-Chlorotoluene	Dibromochloromethane	1,2-Dibromoethane	1,2-Dibromo-3-chloropropane	Dibromomethane
MW-1	MW-1/S-6	29	Jul-88	--	<1	--	--	<5	--	--	<5	<5	<5	--	<5	--	--	--	--	<5	<5	<5	<5	<5	<5	<5	--	--	<5	--	--	--
MW-2	MW-2/S-6	29	Jul-88	--	<1	--	--	<5	--	--	<5	<5	<5	--	<5	--	--	--	--	<5	<5	<5	<5	<5	<5	<5	--	--	<5	--	--	--
MW-3	MW-3/S-5	24	Jul-88	--	<1	--	--	<5	--	--	<5	<5	<5	--	<5	--	--	--	--	<5	<5	<5	<5	<5	<5	<5	--	--	<5	--	--	--
	MW-3/S-6	29	Jul-88	<0.05	--	--	--	<5	--	--	<5	<5	<5	--	<5	--	--	--	--	<5	<5	<5	<5	<5	<5	<5	--	--	<5	--	--	--
MW-4	MW-4 11-11.5'	11	Mar-89	--	<5	--	--	3.2	--	--	<5	<5	<30	--	--	--	--	--	--	<5	<5	<30	<50	--	<5	<30	--	--	<5	--	--	--
	MW-4 26-26.5	26	Mar-89	--	--	--	--	<5	--	--	<5	<5	<30	--	--	--	--	--	--	<5	<5	<30	<50	--	<5	<30	--	--	<5	--	--	--
MW-5	MW-5 21-21.5	21	Mar-89	--	<5	--	--	<5	--	--	<5	<5	<30	--	--	--	--	--	--	<5	<5	<30	<50	--	<5	<30	--	--	<5	--	--	--
	MW-5 36-36.5	36	Mar-90	<0.05	--	--	--	13	--	--	<5	<5	<30	--	--	--	--	--	--	<5	<5	<30	<50	--	<5	<30	--	--	<5	--	--	--
MW-7	MW-7 @ 25 ft.	25	Mar-90	--	<30	--	--	2	--	--	<2	<5	<2	--	--	--	--	--	--	<2	<2	<2	<20	--	<10	<2	--	--	<2	<2	--	--
	MW-7 @ 45 ft.	45	Mar-90	--	<30	--	--	4	--	--	<2	<5	<2	--	--	--	--	--	--	<2	<2	<2	<20	--	<10	<2	--	--	<2	<2	--	--
MW-8	MW-8 @ 25 ft.	25	Mar-90	--	<30	--	--	3	--	--	<2	<5	<2	--	--	--	--	--	--	<2	<2	<2	<20	--	<10	<2	--	--	<2	<2	--	--
	MW-8 @ 45 ft.	45	Mar-90	--	<30	--	--	<2	--	--	<2	<5	<2	--	--	--	--	--	--	<2	<2	<2	<20	--	<10	<2	--	--	<2	<2	--	--
MW-9	MW-9 @ 25 ft.	25	Mar-90	--	<30	--	--	3	--	--	<2	<5	<2	--	--	--	--	--	--	<2	<2	<2	<20	--	<10	<2	--	--	<2	<2	--	--
	MW-9 @ 45 ft.	45	Mar-90	--	<30	--	--	2	--	--	<2	<5	<2	--	--	--	--	--	--	<2	<2	<2	<20	--	<10	<2	--	--	<2	<2	--	--
MW-10	MW-10/29.5-30	29.5	May-91	--	<10	--	--	<5	--	--	<5	<5	<10	--	--	--	--	--	--	<5	<5	<10	--	--	<5	<10	--	--	<5	--	--	--
	MW-10/48.5-49	48.5	May-91	--	<10	--	--	<5	--	--	<5	<5	<10	--	--	--	--	--	--	<5	<5	<10	--	--	<5	<10	--	--	<5	--	--	--
MW-11	SB-MW-11-22	22	Jan-97	--	--	--	--	--	--	--	<5	<5	<5	--	--	--	--	--	--	<5	<5	<25	<25	--	<5	<5	--	--	<5	--	--	--
MW-12	SB-MW-12-31	31	Jan-97	--	--	--	--	--	--	--	<5	<5	<5	--	--	--	--	--	--	<5	<5	<25	<25	--	<5	<5	--	--	<5	--	--	--
MW-13	MW-13-25	25	Apr-97	--	--	--	--	--	--	--	<10	<10	<10	--	--	--	--	--	--	<10	<10	<50	<50	--	<10	<10	--	--	<10	--	--	--
MW-14	MW-14-30	30	Apr-97	--	--	--	--	--	--	--	<500	<500	<500	--	--	--	--	--	--	<500	<500	<2,500	<2,500	--	<500	<500	--	--	<500	--	--	--
	MW-14-44	44	Apr-97	--	--	--	--	--	--	--	<200	<200	<200	--	--	--	--	--	--	<200	<200	<1,000	<1,000	--	<200	<200	--	--	<200	--	--	--
MW-15	MW-15-5	5	Apr-97	--	--	--	--	--	--	--	<5	<5	<5	--	--	--	--	--	--	<5	<5	<25	<25	--	<5	<5	--	--	<5	--	--	--
	MW-15-15	15	Apr-97	--	--	--	--	--	--	--	<5	<5	<5	--	--	--	--	--	--	<5	<5	<25	<25	--	<5	<5	--	--	<5	--	--	--
	MW-15-25	25	Apr-97	--	--	--	--	--	--	--	<5	<5	<5	--	--	--	--	--	--	<5	<5	<25	<25	--	<5	<5	--	--	<5	--	--	--
	MW-15-33	33	Apr-97	--	--	--	--	--	--	--	<1,000	<1,000	<1,000	--	--	--	--	--	--	<1,000	<1,000	<5,000	<5,000	--	<1,000	<1,000	--	--	<1,000	--	--	--
Well 15 B1	Well 15 B1-5'	5	May-99	--	--	<100	--	<5	<25	<25	<5	<25	<25	--	<50	<10	<10	<10	<50	<5	<5	<25	--	--	<10	<5	<10	<10	<10	<10	<50	<5
	Well 15 B1-10'	10	May-99	--	--	<100	--	<5	<25	<25	<5	<25	<25	--	<50	<10	<10	<10	<50	<5	<5	<25	--	--	<10	<5	<10	<10	<10	<10	<50	<5
	Well 15 B1-15'	15	May-99	--	--	<100	--	<5	<25	<25	<5	<25	<25	--	<50	<10	<10	<10	<50	<5	<5	<25	--	--	<10	<5	<10	<10	<10	<10	<50	<5
	Well 15 B1-20'	20	May-99	--	--	<100	--	<5	<25	<25	<5	<25	<25	--	<50	<10	<10	<10	<50	<5	<5	<25	--	--	<10	<5	<10	<10	<10	<10	<50	<5
	Well 15 B1-25'	25	May-99	--	--	<100	--	<5	<25	<25	<5	<25	<25	--	<50	<10	<10	<10	<50	<5	<5	<25	--	--	<10	<5	<10	<10	<10	<10	<50	<5
Well 15 B2	Well 15 B1-15'	15	May-99	--	--	<100	--	<5	<25	<25	<5	<25	<25	--	<50	<10	<10	<10	<50	<5	<5	<25	--	--	<10	<5	<10	<10	<10	<10	<50	<5
	Well 15 B1-25'	25	May-99	--	--	<100	--	<5	<25	<25	<5	<25	<25	--	<50	<10	<10	<10	<50	<5	<5	<25	--	--	<10	<5	<10	<10	<10	<10	<50	<5
Well 15 B3	Well 15 B3-15'	15	May-99	--	--	<100	--	<5	<25	<25	<5	<25	<25	--	<50	<10	<10	<10	<50	<5	<5	<25	--	--	<10	<5	<10	<10	<10	<10	<50	<5
	Well 15 B3-25'	25	May-99	--	--	<100	--	<5	<25	<25	<5	<25	<25	--	<50	<10	<10	<10	<50	<5	<5	<25	--	--	<10	<5	<10	<10	<10	<10	<50	<5
Well 15 B4	Well 15 B4-25'	25	May-99	--	--	<100	--	<5	<25	<25	<5	<25	<25	--	<50	<10	<10	<10	<50	<5	<5	<25	--	--	<10	<5	<10	<10	<10	<10	<50	<5

Table 1. Summary of Analytical Results: Soil Samples

Soil Boring ID	Sample Description	Depth (feet)	Date Sampled	1,2-Dichlorobenzene	1,3-Dichlorobenzene	1,4-Dichlorobenzene	Dichlorodifluoromethane	1,1-Dichloroethane	1,2-Dichloroethane	1,1-Dichloroethene	cis-1,2-Dichloroethene	trans-1,2-Dichloroethene	1,2-Dichloropropane	1,3-Dichloropropane	2,2-Dichloropropane	1,1-Dichloropropene	cis-1,3-Dichloropropene	trans-1,3-Dichloropropene	Diisopropyl Ether (DIPE)	Ethylbenzene	Ethyl tert-butyl ether (ETBE)	Hexachlorobutadiene	2-Hexanone	Isopropylbenzene	p-Isopropyltoluene	Methylene Chloride	4-Methyl-2-pentanone	Methyl tert-butyl ether (MTBE)	Naphthalene	n-Propylbenzene	Styrene
MW-1	MW-1/S-6	29	Jul-88	<5	<5	<5	<5	<5	<5	<5	-	<5	<5	-	-	-	<5	<5	-	<5	-	-	-	-	-	<5	<5	-	-	-	-
MW-2	MW-2/S-6	29	Jul-88	<5	<5	<5	<5	<5	<5	<5	-	<5	<5	-	-	-	<5	<5	-	<5	-	-	-	-	-	<5	<5	-	-	-	-
MW-3	MW-3/S-5	24	Jul-88	<5	<5	<5	<5	<5	<5	<5	-	<5	<5	-	-	-	<5	<5	-	<5	-	-	-	-	-	<5	<5	-	-	-	-
	MW-3/S-6	29	Jul-88	<5	<5	<5	<5	<5	<5	<5	-	<5	<5	-	-	-	<5	<5	-	<5	-	-	-	-	-	<5	<5	-	-	-	-
MW-4	MW-4 11-11.5'	11	Mar-89	<5	<5	<5	-	<5	<5	<5	-	<5	<5	-	-	-	<5	<5	-	<5	-	-	-	-	-	<50	-	-	-	-	-
	MW-4 26-26.5	26	Mar-89	<5	<5	<5	-	<5	<5	<5	-	<5	<5	-	-	-	<5	<5	-	<5	-	-	-	-	-	90	-	-	-	-	-
MW-5	MW-5 21-21.5	21	Mar-89	<5	<5	<5	-	<5	<5	<5	-	<5	<5	-	-	-	<5	<5	-	<5	-	-	-	-	-	<50	-	-	-	-	-
	MW-5 36-36.5	36	Mar-90	<5	<5	11	-	<5	<5	<5	-	<5	<5	-	-	-	<5	<5	-	<5	-	-	-	-	-	<50	-	-	-	-	-
MW-7	MW-7 @ 25 ft.	25	Mar-90	<2	<2	<2	-	<2	<2	<2	<2	<2	<2	-	-	-	<2	<2	-	<2	-	-	-	-	-	<20	-	-	-	-	-
	MW-7 @ 45 ft.	25	Mar-90	<2	<2	<2	-	<2	<2	<2	<2	<2	<2	-	-	-	<2	<2	-	<2	-	-	-	-	-	<20	-	-	-	-	-
MW-8	MW-8 @ 25 ft.	25	Mar-90	<2	<2	<2	-	<2	<2	<2	<2	<2	<2	-	-	-	<2	<2	-	<2	-	-	-	-	-	<20	-	-	-	-	-
	MW-8 @ 45 ft.	25	Mar-90	<2	<2	<2	-	<2	<2	<2	<2	<2	<2	-	-	-	<2	<2	-	<2	-	-	-	-	-	<20	-	-	-	-	-
MW-9	MW-9 @ 25 ft.	25	Mar-90	<2	<2	<2	-	<2	<2	<2	<2	<2	<2	-	-	-	<2	<2	-	<2	-	-	-	-	-	<20	-	-	-	-	-
	MW-9 @ 45 ft.	25	Mar-90	<2	<2	<2	-	<2	<2	<2	<2	<2	<2	-	-	-	<2	<2	-	<2	-	-	-	-	-	<20	-	-	-	-	-
MW-10	MW-10/29.5-30	29.5	May-91	<5	<5	<5	-	<5	<5	<5	-	<5	<5	-	-	-	<5	<5	-	<5	-	-	-	-	-	<5	-	-	-	-	-
	MW-10/48.5-49	48.5	May-91	<5	<5	<5	-	<5	<5	<5	-	<5	<5	-	-	-	<5	<5	-	<5	-	-	-	-	-	<5	-	-	-	-	-
MW-11	SB-MW-11-22	22	Jan-97	<10	<10	<10	-	<5	<5	<5	35	<5	<5	-	-	-	<5	<5	-	-	-	-	-	-	-	<10	-	-	-	-	-
MW-12	SB-MW-12-31	31	Jan-97	<10	<10	<10	-	<5	<5	<5	7.4	<5	<5	-	-	-	<5	<5	-	-	-	-	-	-	-	<10	-	-	-	-	-
MW-13	MW-13-25	25	Apr-97	<20	<20	<20	-	<10	<10	<10	63	<10	<10	-	-	-	<10	<10	-	-	-	-	-	-	-	22	-	-	-	-	-
MW-14	MW-14-30	30	Apr-97	<1,000	<1,000	<1,000	-	<500	<500	<500	<500	<500	<500	-	-	-	<500	<500	-	-	-	-	-	-	-	<400	-	-	-	-	-
	MW-14-44	44	Apr-97	<400	<400	<400	-	<200	<200	<200	<200	<200	<200	-	-	-	<200	<200	-	-	-	-	-	-	-	<200	-	-	-	-	-
MW-15	MW-15-5	5	Apr-97	<10	<10	<10	-	<5	<5	<5	<5	<5	<5	-	-	-	<5	<5	-	-	-	-	-	-	-	<10	-	-	-	-	-
	MW-15-15	15	Apr-97	<10	<10	<10	-	<5	<5	<5	<5	<5	<5	-	-	-	<5	<5	-	-	-	-	-	-	-	<10	-	-	-	-	-
	MW-15-25	25	Apr-97	<10	<10	<10	-	<5	<5	<5	<5	<5	<5	-	-	-	<5	<5	-	-	-	-	-	-	-	<10	-	-	-	-	-
	MW-15-33	33	Apr-97	<2,000	<2,000	<2,000	-	<1,000	<1,000	<1,000	<1,000	<1,000	<1,000	-	-	-	<1,000	<1,000	-	-	-	-	-	-	-	<2,000	-	-	-	-	-
Well 15 B1	Well 15 B1-5'	5	May-99	<5	<10	<10	<25	<5	<5	<5	<5	<5	<5	<5	<5	<5	<5	<5	-	<5	-	<5	<50	<5	<10	<50	<50	<25	<10	<5	<5
	Well 15 B1-10'	10	May-99	<5	<10	<10	<25	<5	<5	<5	<5	<5	<5	<5	<5	<5	<5	<5	-	<5	-	<5	<50	<5	<10	<50	<50	<25	<10	<5	<5
	Well 15 B1-15'	15	May-99	<5	<10	<10	<25	<5	<5	<5	<5	<5	<5	<5	<5	<5	<5	<5	-	<5	-	<5	<50	<5	<10	<50	<50	<25	<10	<5	<5
	Well 15 B1-20'	20	May-99	<5	<10	<10	<25	<5	<5	<5	<5	<5	<5	<5	<5	<5	<5	<5	-	<5	-	<5	<50	<5	<10	<50	<50	<25	<10	<5	<5
	Well 15 B1-25'	25	May-99	<5	<10	<10	<25	<5	<5	<5	<5	<5	<5	<5	<5	<5	<5	<5	-	<5	-	<5	<50	<5	<10	<50	<50	<25	<10	<5	<5
Well 15 B2	Well 15 B1-15'	15	May-99	<5	<10	<10	<25	<5	<5	<5	<5	<5	<5	<5	<5	<5	<5	<5	-	<5	-	<5	<50	<5	<10	<50	<50	<25	<10	<5	<5
	Well 15 B1-25'	25	May-99	<5	<10	<10	<25	<5	<5	<5	<5	<5	<5	<5	<5	<5	<5	<5	-	<5	-	<5	<50	<5	<10	<50	<50	<25	<10	<5	<5
Well 15 B3	Well 15 B3-15'	15	May-99	<5	<10	<10	<25	<5	<5	<5	<5	<5	<5	<5	<5	<5	<5	<5	-	<5	-	<5	<50	<5	<10	<50	<50	<25	<10	<5	<5
	Well 15 B3-25'	25	May-99	<5	<10	<10	<25	<5	<5	<5	<5	<5	<5	<5	<5	<5	<5	<5	-	<5	-	<5	<50	<5	<10	<50	<50	<25	<10	<5	<5
Well 15 B4	Well 15 B4-25'	25	May-99	<5	<10	<10	<25	<5	<5	<5	<5	<5	<5	<5	<5	<5	<5	<5	-	<5	-	<5	<50	<5	<10	<50	<50	<25	<10	<5	<5

Table 1. Summary of Analytical Results: Soil Samples

Soil Boring ID	Sample Designation	Depth (feet)	Date Sampled	1,2-Dichlorobenzene	1,3-Dichlorobenzene	1,4-Dichlorobenzene	Dichlorodifluoromethane	1,1-Dichloroethane	1,2-Dichloroethane	1,1-Dichloroethene	cis-1,2-Dichloroethene	trans-1,2-Dichloroethene	1,2-Dichloropropane	1,3-Dichloropropane	2,2-Dichloropropane	1,1-Dichloropropene	cis-1,3-Dichloropropene	trans-1,3-Dichloropropene	Diisopropyl Ether (DIPE)	Ethylbenzene	Ethyl tert-butyl ether (ETBE)	Hexachlorobutadiene	2-Hexanone	Isopropylbenzene	p-Isopropyltoluene	Methylene Chloride	4-Methyl-2-pentanone	Methyl tert-butyl ether (MTBE)	Naphthalene	n-Propylbenzene	Styrene
MW-1	MW-1/S-6	29	Jul-88	<5	<5	<5	<5	<5	<5	<5	--	<5	<5	--	--	--	<5	<5	--	<5	--	--	--	--	--	<5	<5	--	--	--	--
MW-2	MW-2/S-6	29	Jul-88	<5	<5	<5	<5	<5	<5	<5	--	<5	<5	--	--	--	<5	<5	--	<5	--	--	--	--	--	<5	<5	--	--	--	--
MW-3	MW-3/S-5	24	Jul-88	<5	<5	<5	<5	<5	<5	<5	--	<5	<5	--	--	--	<5	<5	--	<5	--	--	--	--	--	<5	<5	--	--	--	--
	MW-3/S-6	29	Jul-88	<5	<5	<5	<5	<5	<5	<5	--	<5	<5	--	--	--	<5	<5	--	<5	--	--	--	--	--	<5	<5	--	--	--	--
MW-4	MW-4 11-11.5'	11	Mar-89	<5	<5	<5	--	<5	<5	<5	--	<5	<5	--	--	--	<5	<5	--	<5	--	--	--	--	--	<50	--	--	--	--	--
	MW-4 26-26.5	26	Mar-89	<5	<5	<5	--	<5	<5	<5	--	<5	<5	--	--	--	<5	<5	--	<5	--	--	--	--	--	90	--	--	--	--	--
MW-5	MW-5 21-21.5	21	Mar-89	<5	<5	<5	--	<5	<5	<5	--	<5	<5	--	--	--	<5	<5	--	<5	--	--	--	--	--	<50	--	--	--	--	--
	MW-5 36-36.5	36	Mar-90	<5	<5	11	--	<5	<5	<5	--	<5	<5	--	--	--	<5	<5	--	<5	--	--	--	--	--	<50	--	--	--	--	--
MW-7	MW-7 @ 25 ft.	25	Mar-90	<2	<2	<2	--	<2	<2	<2	<2	<2	<2	--	--	--	<2	<2	--	<2	--	--	--	--	--	<20	--	--	--	--	--
	MW-7 @ 45 ft.	25	Mar-90	<2	<2	<2	--	<2	<2	<2	<2	<2	<2	--	--	--	<2	<2	--	<2	--	--	--	--	--	<20	--	--	--	--	--
MW-8	MW-8 @ 25 ft.	25	Mar-90	<2	<2	<2	--	<2	<2	<2	<2	<2	<2	--	--	--	<2	<2	--	<2	--	--	--	--	--	<20	--	--	--	--	--
	MW-8 @ 45 ft.	25	Mar-90	<2	<2	<2	--	<2	<2	<2	<2	<2	<2	--	--	--	<2	<2	--	<2	--	--	--	--	--	<20	--	--	--	--	--
MW-9	MW-9 @ 25 ft.	25	Mar-90	<2	<2	<2	--	<2	<2	<2	<2	<2	<2	--	--	--	<2	<2	--	<2	--	--	--	--	--	<20	--	--	--	--	--
	MW-9 @ 45 ft.	25	Mar-90	<2	<2	<2	--	<2	<2	<2	<2	<2	<2	--	--	--	<2	<2	--	<2	--	--	--	--	--	<20	--	--	--	--	--
MW-10	MW-10/29.5-30	29.5	May-91	<5	<5	<5	--	<5	<5	<5	--	<5	<5	--	--	--	<5	<5	--	<5	--	--	--	--	--	<5	--	--	--	--	--
	MW-10/48.5-49	48.5	May-91	<5	<5	<5	--	<5	<5	<5	--	<5	<5	--	--	--	<5	<5	--	<5	--	--	--	--	--	<5	--	--	--	--	--
MW-11	SB-MW-11-22	22	Jan-97	<10	<10	<10	--	<5	<5	<5	35	<5	<5	--	--	--	<5	<5	--	--	--	--	--	--	--	<10	--	--	--	--	--
MW-12	SB-MW-12-31	31	Jan-97	<10	<10	<10	--	<5	<5	<5	7.4	<5	<5	--	--	--	<5	<5	--	--	--	--	--	--	--	<10	--	--	--	--	--
MW-13	MW-13-25	25	Apr-97	<20	<20	<20	--	<10	<10	<10	63	<10	<10	--	--	--	<10	<10	--	--	--	--	--	--	--	22	--	--	--	--	--
MW-14	MW-14-30	30	Apr-97	<1,000	<1,000	<1,000	--	<500	<500	<500	<500	<500	<500	--	--	--	<500	<500	--	--	--	--	--	--	--	<400	--	--	--	--	--
	MW-14-44	44	Apr-97	<400	<400	<400	--	<200	<200	<200	<200	<200	<200	--	--	--	<200	<200	--	--	--	--	--	--	--	<200	--	--	--	--	--
MW-15	MW-15-5	5	Apr-97	<10	<10	<10	--	<5	<5	<5	<5	<5	<5	--	--	--	<5	<5	--	--	--	--	--	--	--	<10	--	--	--	--	--
	MW-15-15	15	Apr-97	<10	<10	<10	--	<5	<5	<5	<5	<5	<5	--	--	--	<5	<5	--	--	--	--	--	--	--	<10	--	--	--	--	--
	MW-15-25	25	Apr-97	<10	<10	<10	--	<5	<5	<5	<5	<5	<5	--	--	--	<5	<5	--	--	--	--	--	--	--	<10	--	--	--	--	--
	MW-15-33	33	Apr-97	<2,000	<2,000	<2,000	--	<1,000	<1,000	<1,000	<1,000	<1,000	<1,000	--	--	--	<1,000	<1,000	--	--	--	--	--	--	--	<2,000	--	--	--	--	--
Well 15 B1	Well 15 B1-5'	5	May-99	<5	<10	<10	<25	<5	<5	<5	<5	<5	<5	<5	<5	<5	<5	<5	--	<5	--	<5	<50	<5	<10	<50	<50	<25	<10	<5	<5
	Well 15 B1-10'	10	May-99	<5	<10	<10	<25	<5	<5	<5	<5	<5	<5	<5	<5	<5	<5	<5	--	<5	--	<5	<50	<5	<10	<50	<50	<25	<10	<5	<5
	Well 15 B1-15'	15	May-99	<5	<10	<10	<25	<5	<5	<5	<5	<5	<5	<5	<5	<5	<5	<5	--	<5	--	<5	<50	<5	<10	<50	<50	<25	<10	<5	<5
	Well 15 B1-20'	20	May-99	<5	<10	<10	<25	<5	<5	<5	<5	<5	<5	<5	<5	<5	<5	<5	--	<5	--	<5	<50	<5	<10	<50	<50	<25	<10	<5	<5
	Well 15 B1-25'	25	May-99	<5	<10	<10	<25	<5	<5	<5	<5	<5	<5	<5	<5	<5	<5	<5	--	<5	--	<5	<50	<5	<10	<50	<50	<25	<10	<5	<5
Well 15 B2	Well 15 B1-15'	15	May-99	<5	<10	<10	<25	<5	<5	<5	<5	<5	<5	<5	<5	<5	<5	<5	--	<5	--	<5	<50	<5	<10	<50	<50	<25	<10	<5	<5
	Well 15 B1-25'	25	May-99	<5	<10	<10	<25	<5	<5	<5	<5	<5	<5	<5	<5	<5	<5	<5	--	<5	--	<5	<50	<5	<10	<50	<50	<25	<10	<5	<5
Well 15 B3	Well 15 B3-15'	15	May-99	<5	<10	<10	<25	<5	<5	<5	<5	<5	<5	<5	<5	<5	<5	<5	--	<5	--	<5	<50	<5	<10	<50	<50	<25	<10	<5	<5
	Well 15 B3-25'	25	May-99	<5	<10	<10	<25	<5	<5	<5	<5	<5	<5	<5	<5	<5	<5	<5	--	<5	--	<5	<50	<5	<10	<50	<50	<25	<10	<5	<5
Well 15 B4	Well 15 B4-25'	25	May-99	<5	<10	<10	<25	<5	<5	<5	<5	<5	<5	<5	<5	<5	<5	<5	--	<5	--	<5	<50	<5	<10	<50	<50	<25	<10	<5	<5

Table 1. Summary of Analytical Results: Soil Samples

Soil Boring ID	Sample Designation	Depth (Feet)	Date Sampled	1,1,1,2-Tetrachloroethane	1,1,2,2-Tetrachloroethane	Tetrachloroethene (PCE)	Toluene	1,2,3-Trichlorobenzene	1,2,4-Trichlorobenzene	1,1,1-Trichloroethane	1,1,2-Trichloroethane	Trichloroethene (TCE)	Trichlorofluoromethane	1,2,3-Trichloropropane	Trichlorotrifluoroethane	1,2,4-Trimethylbenzene	1,3,5-Trimethylbenzene	Vinyl Acetate	Vinyl chloride	m,p-Xylenes	o-Xylene	Notes
MW-1	MW-1/3-6	29	Jul-88	--	<5	<5	<5	--	--	<5	<5	8	<5	--	--	--	--	--	<5	<5		3,4
MW-2	MW-2/8-6	29	Jul-88	--	<5	<5	<5	--	--	<5	<5	9	<5	--	--	--	--	--	<5	<5		3,4
MW-3	MW-3/S-5	24	Jul-88	--	<5	<5	<5	--	--	<5	<5	<5	<5	--	--	--	--	--	<5	<5		3,4
	MW-3/S-6	29	Jul-88	--	<5	<5	<5	--	--	<5	<5	25	<5	--	--	--	--	--	<5	<5		3,4
MW-4	MW-4 11-11.5	11	Mar-89	--	<5	<5	8.7	--	--	<5	<5	<5	<5	--	--	--	--	--	<30	<5		3,4
	MW-4 26-26.5	26	Mar-89	--	<5	<5	7.3	--	--	<5	<5	<5	<5	--	--	--	--	--	<30	<5		3,4
MW-5	MW-5 21-21.5	21	Mar-89	--	<5	<5	9.4	--	--	<5	<5	<5	<5	--	--	--	--	--	<30	<5		3,4
	MW-5 36-36.5	36	Mar-90	--	<5	<5	17	--	--	<5	<5	<5	<5	--	--	--	--	--	<30	<5		3,4
MW-7	MW-7 @ 25 ft.	25	Mar-90	--	<10	4	<10	--	--	5	<2	<2	<10	--	<10	--	--	--	<2	<5		3,4
	MW-7 @ 45 ft.	25	Mar-90	--	<10	19	<10	--	--	4	<2	<2	<10	--	<10	--	--	--	<2	<5		3,4
MW-8	MW-8 @ 25 ft.	25	Mar-90	--	<10	<2	<10	--	--	<2	<2	<2	<10	--	<10	--	--	--	<2	<5		3,4
	MW-8 @ 45 ft.	25	Mar-90	--	<10	<2	<10	--	--	4	<2	<2	<10	--	<10	--	--	--	<2	<5		3,4
MW-9	MW-9 @ 25 ft.	25	Mar-90	--	<10	<2	<10	--	--	<2	<2	<2	<10	--	<10	--	--	--	<2	<5		3,4
	MW-9 @ 45 ft.	25	Mar-90	--	<10	<2	<10	--	--	<2	<2	<2	<10	--	<10	--	--	--	<2	<5		3,4
MW-10	MW-10/29.5-30	29.5	May-91	--	<5	<5	<5	--	--	<5	<5	<5	<5	--	--	--	--	--	<10	<5		5
	MW-10/48.5-49	48.5	May-91	--	<5	<5	<5	--	--	<5	<5	<5	<5	--	--	--	--	--	<10	<5		5
MW-11	SB-MW-11-22	22	Jan-97	--	<5	5.1	--	--	--	<5	<5	120	<5	--	--	--	--	--	<5	--	--	4
MW-12	SB-MW-12-31	31	Jan-97	--	<5	5.5	--	--	--	<5	<5	21	<5	--	--	--	--	--	<5	--	--	4
MW-13	MW-13-23	25	Apr-97	--	<10	<10	--	--	--	<10	<10	87	<10	--	--	--	--	--	<10	--	--	4
MW-14	MW-14-30	30	Apr-97	--	<500	<500	--	--	--	<500	<500	<500	<500	--	--	--	--	--	<500	--	--	4
	MW-14-44	44	Apr-97	--	<200	<200	--	--	--	<200	<200	1,100	<200	--	--	--	--	--	<200	--	--	4
MW-15	MW-15-5	5	Apr-97	--	<5	<5	--	--	--	<5	<5	<5	<5	--	--	--	--	--	<5	--	--	4
	MW-15-15	15	Apr-97	--	<5	<5	--	--	--	<5	<5	<5	<5	--	--	--	--	--	<5	--	--	4
	MW-15-25	25	Apr-97	--	<5	<5	--	--	--	<5	<5	<5	<5	--	--	--	--	--	<5	--	--	4
	MW-15-33	33	Apr-97	--	<1,000	<1,000	--	--	--	<1,000	<1,000	19,000	<1,000	--	--	--	--	--	<1,000	--	--	4
Well 15 B1	Well 15 B1-5'	5	May-99	<5	<10	<5	<5	<10	<10	<5	<15	8	<5	<15	<25	<5	<5	--	<10	<15		6
	Well 15 B1-10'	10	May-99	<5	<10	<5	<5	<10	<10	<5	<15	<5	<5	<15	<25	<5	<5	--	<10	<15		6
	Well 15 B1-15'	15	May-99	<5	<10	<5	<5	<10	<10	<5	<15	<5	<5	<15	<25	<5	<5	--	<10	<15		6
	Well 15 B1-20'	20	May-99	<5	<10	<5	<5	<10	<10	<5	<15	<5	<5	<15	<25	<5	<5	--	<10	<15		6
	Well 15 B1-25'	25	May-99	<5	<10	<5	<5	<10	<10	<5	<15	<5	<5	<15	<25	<5	<5	--	<10	<15		6
Well 15 B2	Well 15 B1-15'	15	May-99	<5	<10	<5	<5	<10	<10	<5	<15	<5	<5	<15	<25	<5	<5	--	<10	<15		6
	Well 15 B1-25'	25	May-99	<5	<10	<5	<5	<10	<10	<5	<15	<5	<5	<15	<25	<5	<5	--	<10	<15		6
Well 15 B3	Well 15 B3-15'	15	May-99	<5	<10	<5	<5	<10	<10	<5	<15	<5	<5	<15	<25	<5	<5	--	<10	<15		6
	Well 15 B3-25'	25	May-99	<5	<10	<5	<5	<10	<10	<5	<15	<5	<5	<15	<25	<5	<5	--	<10	<15		6
Well 15 B4	Well 15 B4-25'	25	May-99	<5	<10	<5	<5	<10	<10	<5	<15	<5	<5	<15	<25	<5	<5	--	<10	<15		6

Table 1. Summary of Analytical Results: Soil Samples

Soil Boring ID	Sample Designation	Depth (feet)	Date Sampled	TPH (gasoline)[1]	TRPH[2]	Acetone	tert-Amyl methyl ether (TAME)	Benzene	Bromobenzene	Bromochloromethane	Bromodichloromethane	Bromoform	Bromomethane	tert-Butanol (TBA)	2-Butanone (MEK)	n-Butylbenzene	sec-Butylbenzene	tert-Butylbenzene	Carbon disulfide	Carbon tetrachloride	Chlorobenzene	Chloroethane	2-Chloroethyl vinyl ether	bis (2-Chloroethyl) ether	Chloroform	Chloromethane	2-Chlorotoluene	4-Chlorotoluene	Dibromochloromethane	1,2-Dibromoethane	1,2-Dibromo-3-chloropropane	Dibromomethane
MW-16	MW-16-30	30	Jul-97	--	--	--	--	--	--	--	<5	<5	<5	--	--	--	--	--	--	<5	<5	<25	<25	--	<5	<5	--	--	<5	--	--	--
Well 16 B1	Well 16 B1-25'	25	May-99	--	--	<100	--	<5	<25	<25	<5	<25	<25	--	<50	<10	<10	<10	<50	<5	<5	<25	--	--	<10	<5	<10	<10	<10	<10	<50	<5
Well 16 B2	Well 16 B2-25'	25	May-99	--	--	<100	--	<5	<25	<25	<5	<25	<25	--	<50	<10	<10	<10	<50	<5	<5	<25	--	--	<10	<5	<10	<10	<10	<10	<50	<5
Well 16 B3	Well 16 B3-25'	25	May-99	--	--	<100	--	<5	<25	<25	<5	<25	<25	--	<50	<10	<10	<10	<50	<5	<5	<25	--	--	<10	<5	<10	<10	<10	<10	<50	<5
Well 16 B4	Well 16 B4-25'	25	May-99	--	--	<100	--	<5	<25	<25	<5	<25	<25	--	<50	<10	<10	<10	<50	<5	<5	<25	--	--	<10	<5	<10	<10	<10	<10	<50	<5
MW-17	MW-17-30	30	Jul-97	--	--	--	--	--	--	--	<5	<5	<5	--	--	--	--	--	--	<5	<5	<25	<25	--	<5	<5	--	--	<5	--	--	--
Well 17 B2	Well 17 B2-25'	25	May-99	--	--	<100	--	<5	<25	<25	<5	<25	<25	--	<50	<10	<10	<10	<50	<5	<5	<25	--	--	<10	<5	<10	<10	<10	<10	<50	<5
MW-17a	MW17A-10	10	Feb-07	--	--	--	--	<2	<2	<2	<2	<2	<2	--	--	<2	<2	<2	--	<2	<2	<2	--	--	<2	<2	<2	<2	<2	<2	<2	<2
	MW17A-20	20	Feb-07	--	--	--	--	<2	<2	<2	<2	<2	<2	--	--	<2	<2	<2	--	<2	<2	<2	--	--	<2	<2	<2	<2	<2	<2	<2	<2
	MW17A-30	30	Feb-07	--	--	--	--	<2	<2	<2	<2	<2	<2	--	--	<2	<2	<2	--	<2	<2	<2	--	--	<2	<2	<2	<2	<2	<2	<2	<2
B-1	B-1 (5')	5	Jun-86	--	<7	--	--	--	--	--	--	--	--	--	--	--	--	--	--	--	--	--	--	--	--	--	--	--	--	--	--	--
	B-1 (10')	10	Jun-86	--	3,764	--	--	31,000	--	--	--	--	--	--	--	--	--	--	--	--	--	--	--	--	--	--	--	--	--	--	--	--
	B-1 (15')	15	Jun-86	--	<7	--	--	--	--	--	--	--	--	--	--	--	--	--	--	--	--	--	--	--	--	--	--	--	--	--	--	--
	B-1 (20')	20	Jun-86	--	<7	--	--	--	--	--	--	--	--	--	--	--	--	--	--	--	--	--	--	--	--	--	--	--	--	--	--	--
	B-1 (25')	25	Jun-86	--	<7	--	--	--	--	--	--	--	--	--	--	--	--	--	--	--	--	--	--	--	--	--	--	--	--	--	--	--
	B-1 (30')	30	Jun-86	--	<7	--	--	--	--	--	--	--	--	--	--	--	--	--	--	--	--	--	--	--	--	--	--	--	--	--	--	--
B-2	B-2 (5')	5	Jun-86	--	<7	--	--	--	--	--	--	--	--	--	--	--	--	--	--	--	--	--	--	--	--	--	--	--	--	--	--	--
	B-2 (10')	10	Jun-86	--	<7	--	--	--	--	--	--	--	--	--	--	--	--	--	--	--	--	--	--	--	--	--	--	--	--	--	--	--
	B-2 (15')	15	Jun-86	--	<7	--	--	--	--	--	--	--	--	--	--	--	--	--	--	--	--	--	--	--	--	--	--	--	--	--	--	--
	B-2 (20')	20	Jun-86	--	<7	--	--	--	--	--	--	--	--	--	--	--	--	--	--	--	--	--	--	--	--	--	--	--	--	--	--	--
	B-2 (25')	25	Jun-86	--	<7	--	--	--	--	--	--	--	--	--	--	--	--	--	--	--	--	--	--	--	--	--	--	--	--	--	--	--
	B-2 (30')	30	Jun-86	--	<7	--	--	--	--	--	--	--	--	--	--	--	--	--	--	--	--	--	--	--	--	--	--	--	--	--	--	--
B-3	B-3 (5')	5	Jun-86	--	<7	--	--	--	--	--	--	--	--	--	--	--	--	--	--	--	--	--	--	--	--	--	--	--	--	--	--	--
	B-3 (10')	10	Jun-86	--	<7	--	--	--	--	--	--	--	--	--	--	--	--	--	--	--	--	--	--	--	--	--	--	--	--	--	--	--
	B-3 (15')	15	Jun-86	--	62	--	--	--	--	--	--	--	--	--	--	--	--	--	--	--	--	--	--	--	--	--	--	--	--	--	--	--
	B-3 (20')	20	Jun-86	--	<7	--	--	--	--	--	--	--	--	--	--	--	--	--	--	--	--	--	--	--	--	--	--	--	--	--	--	--
	B-3 (25')	25	Jun-86	--	<7	--	--	--	--	--	--	--	--	--	--	--	--	--	--	--	--	--	--	--	--	--	--	--	--	--	--	--
	B-3 (30')	30	Jun-86	--	<7	--	--	--	--	--	--	--	--	--	--	--	--	--	--	--	--	--	--	--	--	--	--	--	--	--	--	--
B-4	B-4 (5')	5	Aug-86	--	874	--	--	<200	--	--	--	--	--	--	--	--	--	--	--	--	--	--	--	--	--	--	--	--	--	--	--	--
	B-4 (10')	10	Aug-86	--	782	--	--	<200	--	--	--	--	--	--	--	--	--	--	--	--	--	--	--	--	--	--	--	--	--	--	--	--
	B-4 (15')	15	Aug-86	--	206	--	--	<200	--	--	--	--	--	--	--	--	--	--	--	--	--	--	--	--	--	--	--	--	--	--	--	--
	B-4 (20')	20	Aug-86	--	<5	--	--	--	--	--	--	--	--	--	--	--	--	--	--	--	--	--	--	--	--	--	--	--	--	--	--	--

Table 1. Summary of Analytical Results: Soil Samples

Soil Boring ID	Sample Designation	Depth (feet)	Date Sampled	1,2-Dichlorobenzene	1,3-Dichlorobenzene	1,4-Dichlorobenzene	Dichlorodibromomethane	1,1-Dichloroethane	1,2-Dichloroethane	1,1-Dichloroethene	cis-1,2-Dichloroethene	trans-1,2-Dichloroethene	1,2-Dichloropropane	1,3-Dichloropropane	2,2-Dichloropropane	1,1-Dichloropropene	cis-1,3-Dichloropropene	trans-1,3-Dichloropropene	Diisopropyl Ether (DIPE)	Ethylbenzene	Ethyl tert-butyl ether (ETBE)	Hexachlorobutadiene	2-Hexanone	Isopropylbenzene	p-Isopropyltoluene	Methylene Chloride	4-Methyl-2-pentanone	Methyl tert-butyl ether (MTBE)	Naphthalene	n-Propylbenzene	Styrene
MW-16	MW-16-30	30	Jul-97	<10	<10	<10	<10	<5	<5	<5	<5	<5	<5	--	--	--	<5	<5	--	--	--	--	--	--	--	<20	--	--	--	--	--
Well 16 B1	Well 16 B1-25'	25	May-99	<5	<10	<10	<25	<5	<5	<5	<5	<5	<5	<5	<5	<5	<5	<5	--	<5	--	<5	<50	<5	<10	<50	<50	<25	<10	<5	<5
Well 16 B2	Well 16 B2-25'	25	May-99	<5	<10	<10	<25	<5	<5	<5	<5	<5	<5	<5	<5	<5	<5	<5	--	<5	--	<5	<50	<5	<10	<50	<50	<25	<10	<5	<5
Well 16 B3	Well 16 B3-25'	25	May-99	<5	<10	<10	<25	<5	<5	<5	<5	<5	<5	<5	<5	<5	<5	<5	--	<5	--	<5	<50	<5	<10	<50	<50	<25	<10	<5	<5
Well 16 B4	Well 16 B4-25'	25	May-99	<5	<10	<10	<25	<5	<5	<5	<5	<5	<5	<5	<5	<5	<5	<5	--	<5	--	<5	<50	<5	<10	<50	<50	<25	<10	<5	<5
MW-17	MW-17-30	30	Jul-97	<10	<10	<10	<10	<5	<5	<5	<5	<5	<5	--	--	--	<5	<5	--	--	--	--	--	--	--	<20	--	--	--	--	--
Well 17 B2	Well 17 B2-25'	25	May-99	<5	<10	<10	<25	<5	<5	<5	<5	<5	<5	<5	<5	<5	<5	<5	--	<5	--	<5	<50	<5	<10	<50	<50	<25	<10	<5	<5
MW-17i	MW17A-10	10	Feb-07	<2	<2	<2	<2	<2	<2	<2	<2	<2	<2	<2	<2	<2	<2	<2	--	<2	--	<2	--	<2	<2	<2	--	--	<2	<2	<2
	MW17A-20	20	Feb-07	<2	<2	<2	<2	<2	<2	<2	<2	<2	<2	<2	<2	<2	<2	<2	--	<2	--	<2	--	<2	<2	<2	--	--	<2	<2	<2
	MW17A-30	30	Feb-07	<2	<2	<2	<2	<2	<2	<2	3.8	<2	<2	<2	<2	<2	<2	<2	--	<2	--	<2	--	<2	<2	<2	--	--	<2	<2	<2
B-1	B-1 (5')	5	Jun-86	--	--	--	--	--	--	--	--	--	--	--	--	--	--	--	--	--	--	--	--	--	--	--	--	--	--	--	--
	B-1 (10')	10	Jun-86	--	--	--	--	--	--	--	--	--	--	--	--	--	--	--	--	--	--	--	--	--	--	--	--	--	--	--	--
	B-1 (15')	15	Jun-86	--	--	--	--	--	--	--	--	--	--	--	--	--	--	--	--	--	--	--	--	--	--	--	--	--	--	--	--
	B-1 (20')	20	Jun-86	--	--	--	--	--	--	--	--	--	--	--	--	--	--	--	--	--	--	--	--	--	--	--	--	--	--	--	--
	B-1 (25')	25	Jun-86	--	--	--	--	--	--	--	--	--	--	--	--	--	--	--	--	--	--	--	--	--	--	--	--	--	--	--	--
	B-1 (30')	30	Jun-86	--	--	--	--	--	--	--	--	--	--	--	--	--	--	--	--	--	--	--	--	--	--	--	--	--	--	--	--
B-2	B-2 (5')	5	Jun-86	--	--	--	--	--	--	--	--	--	--	--	--	--	--	--	--	--	--	--	--	--	--	--	--	--	--	--	--
	B-2 (10')	10	Jun-86	--	--	--	--	--	--	--	--	--	--	--	--	--	--	--	--	--	--	--	--	--	--	--	--	--	--	--	--
	B-2 (15')	15	Jun-86	--	--	--	--	--	--	--	--	--	--	--	--	--	--	--	--	--	--	--	--	--	--	--	--	--	--	--	--
	B-2 (20')	20	Jun-86	--	--	--	--	--	--	--	--	--	--	--	--	--	--	--	--	--	--	--	--	--	--	--	--	--	--	--	--
	B-2 (25')	25	Jun-86	--	--	--	--	--	--	--	--	--	--	--	--	--	--	--	--	--	--	--	--	--	--	--	--	--	--	--	--
	B-2 (30')	30	Jun-86	--	--	--	--	--	--	--	--	--	--	--	--	--	--	--	--	--	--	--	--	--	--	--	--	--	--	--	--
B-3	B-3 (5')	5	Jun-86	--	--	--	--	--	--	--	--	--	--	--	--	--	--	--	--	--	--	--	--	--	--	--	--	--	--	--	--
	B-3 (10')	10	Jun-86	--	--	--	--	--	--	--	--	--	--	--	--	--	--	--	--	--	--	--	--	--	--	--	--	--	--	--	--
	B-3 (15')	15	Jun-86	--	--	--	--	--	--	--	--	--	--	--	--	--	--	--	--	--	--	--	--	--	--	--	--	--	--	--	--
	B-3 (20')	20	Jun-86	--	--	--	--	--	--	--	--	--	--	--	--	--	--	--	--	--	--	--	--	--	--	--	--	--	--	--	--
	B-3 (25')	25	Jun-86	--	--	--	--	--	--	--	--	--	--	--	--	--	--	--	--	--	--	--	--	--	--	--	--	--	--	--	--
	B-3 (30')	30	Jun-86	--	--	--	--	--	--	--	--	--	--	--	--	--	--	--	--	--	--	--	--	--	--	--	--	--	--	--	--
B-4	B-4 (5')	5	Aug-86	--	--	--	--	--	--	--	--	--	--	--	--	--	--	--	--	<200	--	--	--	--	--	--	--	--	--	--	--
	B-4 (10')	10	Aug-86	--	--	--	--	--	--	--	--	--	--	--	--	--	--	--	--	<200	--	--	--	--	--	--	--	--	--	--	--
	B-4 (15')	15	Aug-86	--	--	--	--	--	--	--	--	--	--	--	--	--	--	--	--	<200	--	--	--	--	--	--	--	--	--	--	--
	B-4 (20')	20	Aug-86	--	--	--	--	--	--	--	--	--	--	--	--	--	--	--	--	--	--	--	--	--	--	--	--	--	--	--	--

Table 1. Summary of Analytical Results: Soil Samples

Soil Boring ID	Sample Designation	Depth (feet)	Date Sampled	1,1,1,2-Tetrachloroethane	1,1,2,2-Tetrachloroethane	Tetrachloroethene (PCE)	Toluene	1,2,3-Trichlorobenzene	1,2,4-Trichlorobenzene	1,1,1-Trichloroethane	1,1,2-Trichloroethane	Trichloroethene (TCE)	Trichlorofluoromethane	1,2,3-Trichloropropane	Trichlorotrifluoroethane	1,2,4-Trimethylbenzene	1,3,5-Trimethylbenzene	Vinyl Acetate	Vinyl chloride	m,p-Xylenes	o-Xylene	Notes
MW-16	MW-16-30	30	Jul-97	<5	<5	<5	--	--	--	<5	<5	<5	<10	--	--	--	--	--	<5	--	--	4
Well 16 B1	Well 16 B1-25'	25	May-99	<5	<10	<5	<5	<10	<10	<5	<15	<5	<5	<15	<25	<5	<5	--	<10	<15		6
Well 16 B2	Well 16 B2-25'	25	May-99	<5	<10	<5	<5	<10	<10	<5	<15	<5	<5	<15	<25	<5	<5	--	<10	<15		6
Well 16 B3	Well 16 B3-25'	25	May-99	<5	<10	<5	<5	<10	<10	<5	<15	<5	<5	<15	<25	<5	<5	--	<10	<15		6
Well 16 B4	Well 16 B4-25'	25	May-99	<5	<10	<5	<5	<10	<10	<5	<15	<5	<5	<15	<25	<5	<5	--	<10	<15		6
MW-17	MW-17-30	30	Jul-97	<5	<5	<5	--	--	--	<5	<5	<5	<10	--	--	--	--	--	<5	--	--	4
Well 17 B2	Well 17 B2-25'	25	May-99	<5	<10	<5	<5	<10	<10	<5	<15	<5	<5	<15	<25	<5	<5	--	<10	<15		6
MW-17a	MW17A-10	10	Feb-07	<2	<2	<2	<2	<2	<2	<2	<2	<2	<2	<2	--	<2	<2	--	<2	<4	<2	6
	MW17A-20	20	Feb-07	<2	<2	<2	<2	<2	<2	<2	<2	<2	<2	<2	--	<2	<2	--	<2	<4	<2	6
	MW17A-30	30	Feb-07	<2	<2	<2	<2	<2	<2	<2	<2	4.6	<2	<2	--	<2	<2	--	<2	<4	<2	6
B-1	B-1 (5')	5	Jun-86	--	--	--	--	--	--	--	--	--	--	--	--	--	--	--	--	--	--	
	B-1 (10')	10	Jun-86	--	--	--	<500	--	--	--	--	--	--	--	--	--	--	--	--	1,100	4,900	3
	B-1 (15')	15	Jun-86	--	--	--	--	--	--	--	--	--	--	--	--	--	--	--	--	--	--	
	B-1 (20')	20	Jun-86	--	--	--	--	--	--	--	--	--	--	--	--	--	--	--	--	--	--	
	B-1 (25')	25	Jun-86	--	--	--	--	--	--	--	--	--	--	--	--	--	--	--	--	--	--	
	B-1 (30')	30	Jun-86	--	--	--	--	--	--	--	--	--	--	--	--	--	--	--	--	--	--	
B-2	B-2 (5')	5	Jun-86	--	--	--	--	--	--	--	--	--	--	--	--	--	--	--	--	--	--	
	B-2 (10')	10	Jun-86	--	--	--	--	--	--	--	--	--	--	--	--	--	--	--	--	--	--	
	B-2 (15')	15	Jun-86	--	--	--	--	--	--	--	--	--	--	--	--	--	--	--	--	--	--	
	B-2 (20')	20	Jun-86	--	--	--	--	--	--	--	--	--	--	--	--	--	--	--	--	--	--	
	B-2 (25')	25	Jun-86	--	--	--	--	--	--	--	--	--	--	--	--	--	--	--	--	--	--	
	B-2 (30')	30	Jun-86	--	--	--	--	--	--	--	--	--	--	--	--	--	--	--	--	--	--	
B-3	B-3 (5')	5	Jun-86	--	--	--	--	--	--	--	--	--	--	--	--	--	--	--	--	--	--	
	B-3 (10')	10	Jun-86	--	--	--	--	--	--	--	--	--	--	--	--	--	--	--	--	--	--	
	B-3 (15')	15	Jun-86	--	--	--	--	--	--	--	--	--	--	--	--	--	--	--	--	--	--	
	B-3 (20')	20	Jun-86	--	--	--	--	--	--	--	--	--	--	--	--	--	--	--	--	--	--	
	B-3 (25')	25	Jun-86	--	--	--	--	--	--	--	--	--	--	--	--	--	--	--	--	--	--	
	B-3 (30')	30	Jun-86	--	--	--	--	--	--	--	--	--	--	--	--	--	--	--	--	--	--	
B-4	B-4 (5')	5	Aug-86	--	--	--	<200	--	--	--	--	--	--	--	--	--	--	--	--	<200	300	3
	B-4 (10')	10	Aug-86	--	--	--	<200	--	--	--	--	--	--	--	--	--	--	--	--	<200	200	3
	B-4 (15')	15	Aug-86	--	--	--	<200	--	--	--	--	--	--	--	--	--	--	--	--	<200	<200	3
	B-4 (20')	20	Aug-86	--	--	--	--	--	--	--	--	--	--	--	--	--	--	--	--	--	--	

Table 1. Summary of Analytical Results: Soil Samples

Soil Boring ID	Sample Designation	Depth (feet)	Date Sampled	TPH (gasoline)[1]	TRPH[2]	Acetone	tert-Amyl methyl ether (TAME)	Benzene	Bromobenzene	Bromochloromethane	Bromodichloromethane	Bromoform	Bromomethane	tert-Butanol (TBA)	2-Butanone (MEK)	n-Butylbenzene	sec-Butylbenzene	tert-Butylbenzene	Carbon disulfide	Carbon tetrachloride	Chlorobenzene	Chloroethane	2-Chloroethyl vinyl ether	bis (2-Chloroethyl) ether	Chloroform	Chloromethane	2-Chlorotoluene	4-Chlorotoluene	Dibromochloromethane	1,2-Dibromoethane	1,2-Dibromo-3-chloropropane	Dibromomethane
B-5	B-5 (5')	5	Aug-86	--	14	--	--	--	--	--	--	--	--	--	--	--	--	--	--	--	--	--	--	--	--	--	--	--	--	--	--	--
	B-5 (10')	10	Aug-86	--	16	--	--	--	--	--	--	--	--	--	--	--	--	--	--	--	--	--	--	--	--	--	--	--	--	--	--	--
	B-5 (15')	15	Aug-86	--	60	--	--	--	--	--	--	--	--	--	--	--	--	--	--	--	--	--	--	--	--	--	--	--	--	--	--	--
	B-5 (20')	20	Aug-86	--	101	--	--	<200	--	--	--	--	--	--	--	--	--	--	--	--	--	--	--	--	--	--	--	--	--	--	--	--
B-6	B-6 1/5'	5	Dec-87	--	55	<500	--	<50	--	--	<50	<300	<500	--	<500	--	--	--	<50	<50	<50	<50	<50	--	<50	<500	--	--	<50	--	--	--
	B-6 2/10'	10	Dec-87	--	28	<500	--	<50	--	--	<50	<300	<500	--	<500	--	--	--	<50	<50	<50	<50	<50	--	<50	<500	--	--	<50	--	--	--
	B-6 3/15'	15	Dec-87	--	<1	<500	--	<50	--	--	<50	<300	<500	--	<500	--	--	--	<50	<50	<50	<50	<50	--	<50	<500	--	--	<50	--	--	--
	B-6 4/20'	20	Dec-87	--	<1	<500	--	<50	--	--	<50	<300	<500	--	<500	--	--	--	<50	<50	<50	<50	<50	--	<50	<500	--	--	<50	--	--	--
	B-6 5/25'	25	Dec-87	--	2	<500	--	<50	--	--	<50	<300	<500	--	<500	--	--	--	<50	<50	<50	<50	<50	--	<50	<500	--	--	<50	--	--	--
	B-6 6/30'	30	Dec-87	--	2	<500	--	<50	--	--	<50	<300	<500	--	<500	--	--	--	<50	<50	<50	<50	<50	--	<50	<500	--	--	<50	--	--	--
B-7	B-7 1/15'	15	Dec-87	--	2	<500	--	<50	--	--	<50	<300	<500	--	<500	--	--	--	<50	<50	<50	<50	<50	--	<50	<500	--	--	<50	--	--	--
	B-7 2/20'	20	Dec-87	--	2	<500	--	<50	--	--	<50	<300	<500	--	<500	--	--	--	<50	<50	<50	<50	<50	--	<50	<500	--	--	<50	--	--	--
B-9	B-9/0-5	0-5	May-91	--	<10	--	--	<5	--	--	<5	<5	<10	--	--	--	--	--	--	<5	<5	<10	--	--	<5	<10	--	--	<5	--	--	--
	B9/5-10	5-10	May-91	--	<10	--	--	<5	--	--	<5	<5	<10	--	--	--	--	--	--	<5	<5	<10	--	--	<5	<10	--	--	<5	--	--	--
	B9/10-15	10-15	May-91	--	<10	--	--	<5	--	--	<5	<5	<10	--	--	--	--	--	--	<5	<5	<10	--	--	<5	<10	--	--	<5	--	--	--
	B9/15-20	15-20	May-91	--	<10	--	--	<5	--	--	<5	<5	<10	--	--	--	--	--	--	<5	<5	<10	--	--	<5	<10	--	--	<5	--	--	--
	B9/20-25	20-25	May-91	--	<10	--	--	<5	--	--	<5	<5	<10	--	--	--	--	--	--	<5	<5	<10	--	--	<5	<10	--	--	<5	--	--	--
	B9/25-30.5	25-30.5	May-91	--	<10	--	--	<5	--	--	<5	<5	<10	--	--	--	--	--	--	<5	<5	<10	--	--	<5	<10	--	--	<5	--	--	--
B-10	B-10/0-5	29.5	May-91	--	<10	--	--	<5	--	--	<5	<5	<10	--	--	--	--	--	--	<5	<5	<10	--	--	<5	<10	--	--	<5	--	--	--
	B-10/5-10	48.5	May-91	--	<10	--	--	<5	--	--	<5	<5	<10	--	--	--	--	--	--	<5	<5	<10	--	--	<5	<10	--	--	<5	--	--	--
	B-10/10-15	29.5	May-91	--	<10	--	--	<5	--	--	<5	<5	<10	--	--	--	--	--	--	<5	<5	<10	--	--	<5	<10	--	--	<5	--	--	--
	B-10/15-20	48.5	May-91	--	<10	--	--	<5	--	--	<5	<5	<10	--	--	--	--	--	--	<5	<5	<10	--	--	<5	<10	--	--	<5	--	--	--
	B-10/20-25	29.5	May-91	--	<10	--	--	<5	--	--	<5	<5	<10	--	--	--	--	--	--	<5	<5	<10	--	--	<5	<10	--	--	<5	--	--	--
	B-10/29.5-31	29.5	May-91	--	<10	--	--	<5	--	--	<5	<5	<10	--	--	--	--	--	--	<5	<5	<10	--	--	<5	<10	--	--	<5	--	--	--
EB1	SB-EB1-5	5	Oct-96	--	--	--	--	--	--	--	<5	<5	<5	--	--	--	--	--	--	<5	<5	<5	<5	--	<5	<5	--	--	<5	--	--	--
	SB-EB1-10	10	Oct-96	--	--	--	--	--	--	--	<5	<5	<5	--	--	--	--	--	--	<5	<5	<5	<5	--	<5	<5	--	--	<5	--	--	--
	SB-EB1-15	15	Oct-96	--	--	--	--	--	--	--	<5	<5	<5	--	--	--	--	--	--	<5	<5	<5	<5	--	<5	<5	--	--	<5	--	--	--
EB2	SB-EB2-5	5	Oct-96	--	--	--	--	--	--	--	<5	<5	<5	--	--	--	--	--	--	<5	<5	<5	<5	--	<5	<5	--	--	<5	--	--	--
	SB-EB2-10	10	Oct-96	--	--	--	--	--	--	--	<5	<5	<5	--	--	--	--	--	--	<5	<5	<5	<5	--	<5	<5	--	--	<5	--	--	--
	SB-EB2-15	15	Oct-96	--	--	--	--	--	--	--	<5	<5	<5	--	--	--	--	--	--	<5	<5	<5	<5	--	<5	<5	--	--	<5	--	--	--
	SB-EB2-19	19	Oct-96	--	--	--	--	--	--	--	<5	<5	<5	--	--	--	--	--	--	<5	<5	<5	<5	--	<5	<5	--	--	<5	--	--	--
EB3	SB-EB3-5	5	Oct-96	--	--	--	--	--	--	--	<5	<5	<5	--	--	--	--	--	--	<5	<5	<5	<5	--	<5	<5	--	--	<5	--	--	--
	SB-EB3-10	10	Oct-96	--	--	--	--	--	--	--	<5	<5	<5	--	--	--	--	--	--	<5	<5	<5	<5	--	<5	<5	--	--	<5	--	--	--
	SB-EB3-16	16	Oct-96	--	--	--	--	--	--	--	<5	<5	<5	--	--	--	--	--	--	<5	<5	<5	<5	--	<5	<5	--	--	<5	--	--	--

Table 1. Summary of Analytical Results: Soil Samples

Soil Boring ID	Sample Designation	Depth (feet)	Date Sampled	1,2-Dichlorobenzene	1,3-Dichlorobenzene	1,4-Dichlorobenzene	Dichlorodifluoromethane	1,1-Dichloroethane	1,2-Dichloroethane	1,1-Dichloroethene	cis-1,2-Dichloroethene	trans-1,2-Dichloroethene	1,2-Dichloropropane	1,3-Dichloropropane	2,2-Dichloropropane	1,1-Dichloropropene	cis-1,3-Dichloropropene	trans-1,3-Dichloropropene	Diisopropyl Ether (DIPE)	Ethylbenzene	Ethyl tert-butyl ether (ETBE)	Hexachlorobutadiene	2-Hexanone	Isopropylbenzene	p-Isopropyltoluene	Methylene Chloride	4-Methyl-2-pentanone	Methyl tert-butyl ether (MTBE)	Naphthalene	n-Propylbenzene	Styrene
B-5	B-5 (5')	5	Aug-86	--	--	--	--	--	--	--	--	--	--	--	--	--	--	--	--	--	--	--	--	--	--	--	--	--	--	--	--
	B-5 (10')	10	Aug-86	--	--	--	--	--	--	--	--	--	--	--	--	--	--	--	--	--	--	--	--	--	--	--	--	--	--	--	--
	B-5 (15')	15	Aug-86	--	--	--	--	--	--	--	--	--	--	--	--	--	--	--	--	--	--	--	--	--	--	--	--	--	--	--	--
	B-5 (20')	20	Aug-86	--	--	--	--	--	--	--	--	--	--	--	--	--	--	--	--	<200	--	--	--	--	--	--	--	--	--	--	--
B-6	B-6 1/5'	5	Dec-87	--	--	--	--	<50	<50	<50	<50	<50	<50	--	--	--	--	<50	--	<50	--	--	<500	--	--	<300	<500	--	--	--	<50
	B-6 2/10'	10	Dec-87	--	--	--	--	<50	<50	<50	<50	<50	<50	--	--	--	--	<50	--	<50	--	--	<500	--	--	<300	<500	--	--	--	<50
	B-6 3/15'	15	Dec-87	--	--	--	--	<50	<50	<50	<50	<50	<50	--	--	--	--	<50	--	<50	--	--	<500	--	--	<300	<500	--	--	--	<50
	B-6 4/20'	20	Dec-87	--	--	--	--	<50	<50	<50	<50	<50	<50	--	--	--	--	<50	--	<50	--	--	<500	--	--	<300	<500	--	--	--	<50
	B-6 5/25'	25	Dec-87	--	--	--	--	<50	<50	<50	<50	<50	<50	--	--	--	--	<50	--	<50	--	--	<500	--	--	<300	<500	--	--	--	<50
	B-6 6/30'	30	Dec-87	--	--	--	--	<50	<50	<50	<50	<50	<50	--	--	--	--	<50	--	<50	--	--	<500	--	--	<300	<500	--	--	--	<50
B-7	B-7 1/15'	15	Dec-87	--	--	--	--	<50	<50	<50	<50	<50	<50	--	--	--	--	<50	--	<50	--	--	<500	--	--	<300	<500	--	--	--	<50
	B-7 2/20'	20	Dec-87	--	--	--	--	<50	<50	<50	<50	<50	<50	--	--	--	--	<50	--	<50	--	--	<500	--	--	<300	<500	--	--	--	<50
B-9	B-9/0-5	0-5	May-91	<5	<5	<5	--	<5	<5	<5	--	<5	<5	--	--	--	<5	<5	--	<5	--	--	--	--	--	<5	--	--	--	--	--
	B9/5-10	5-10	May-91	<5	<5	<5	--	<5	<5	<5	--	<5	<5	--	--	--	<5	<5	--	<5	--	--	--	--	--	<5	--	--	--	--	--
	B9/10-15	10-15	May-91	<5	<5	<5	--	<5	<5	<5	--	<5	<5	--	--	--	<5	<5	--	<5	--	--	--	--	--	<5	--	--	--	--	--
	B9/15-20	15-20	May-91	<5	<5	<5	--	<5	<5	<5	--	<5	<5	--	--	--	<5	<5	--	<5	--	--	--	--	--	<5	--	--	--	--	--
	B9/20-25	20-25	May-91	<5	<5	<5	--	<5	<5	<5	--	<5	<5	--	--	--	<5	<5	--	<5	--	--	--	--	--	<5	--	--	--	--	--
	B9/25-30.5	25-30.5	May-91	<5	<5	<5	--	<5	<5	<5	--	<5	<5	--	--	--	<5	<5	--	<5	--	--	--	--	--	<5	--	--	--	--	--
B-10	B-10/0-5	29.5	May-91	<5	<5	<5	--	<5	<5	<5	--	<5	<5	--	--	--	<5	<5	--	<5	--	--	--	--	--	<5	--	--	--	--	--
	B-10/5-10	48.5	May-91	<5	<5	<5	--	<5	<5	<5	--	<5	<5	--	--	--	<5	<5	--	<5	--	--	--	--	--	<5	--	--	--	--	--
	B-10/10-15	29.5	May-91	<5	<5	<5	--	<5	<5	<5	--	<5	<5	--	--	--	<5	<5	--	<5	--	--	--	--	--	<5	--	--	--	--	--
	B-10/15-20	48.5	May-91	<5	<5	<5	--	<5	<5	<5	--	<5	<5	--	--	--	<5	<5	--	<5	--	--	--	--	--	<5	--	--	--	--	--
	B-10/20-25	29.5	May-91	<5	<5	<5	--	<5	<5	<5	--	<5	<5	--	--	--	<5	<5	--	<5	--	--	--	--	--	<5	--	--	--	--	--
	B-10/29.5-31	29.5	May-91	<5	<5	<5	--	<5	<5	<5	--	<5	<5	--	--	--	<5	<5	--	<5	--	--	--	--	--	<5	--	--	--	--	--
EB1	SB-EB1-5	5	Oct-96	<5	<5	<5	--	<5	<5	<5	--	<5	<5	--	--	--	<5	<5	--	--	--	--	--	--	--	<5	--	--	--	--	--
	SB-EB1-10	10	Oct-96	<5	<5	<5	--	<5	<5	<5	--	<5	<5	--	--	--	<5	<5	--	--	--	--	--	--	--	<5	--	--	--	--	--
	SB-EB1-15	15	Oct-96	<5	<5	<5	--	<5	<5	<5	--	<5	<5	--	--	--	<5	<5	--	--	--	--	--	--	--	<5	--	--	--	--	--
EB2	SB-EB2-5	5	Oct-96	<5	<5	<5	--	<5	<5	<5	--	<5	<5	--	--	--	<5	<5	--	--	--	--	--	--	--	<5	--	--	--	--	--
	SB-EB2-10	10	Oct-96	<5	<5	<5	--	<5	<5	<5	--	<5	<5	--	--	--	<5	<5	--	--	--	--	--	--	--	<5	--	--	--	--	--
	SB-EB2-15	15	Oct-96	<5	<5	<5	--	<5	<5	<5	--	<5	<5	--	--	--	<5	<5	--	--	--	--	--	--	--	<5	--	--	--	--	--
	SB-EB2-19	19	Oct-96	<5	<5	<5	--	<5	<5	<5	--	<5	<5	--	--	--	<5	<5	--	--	--	--	--	--	--	<5	--	--	--	--	--
EB3	SB-EB3-5	5	Oct-96	<5	<5	<5	--	<5	<5	<5	--	<5	<5	--	--	--	<5	<5	--	--	--	--	--	--	--	<5	--	--	--	--	--
	SB-EB3-10	10	Oct-96	<5	<5	<5	--	<5	<5	<5	--	<5	<5	--	--	--	<5	<5	--	--	--	--	--	--	--	<5	--	--	--	--	--
	SB-EB3-16	16	Oct-96	<5	<5	<5	--	<5	<5	<5	--	<5	<5	--	--	--	<5	<5	--	--	--	--	--	--	--	<5	--	--	--	--	--

Table 1. Summary of Analytical Results: Soil Samples

Soil Boring ID	Sample Designation	Depth (feet)	Date Sampled	1,1,1,2-Tetrachloroethane	1,1,2,2-Tetrachloroethane	Tetrachloroethene (PCE)	Toluene	1,2,3-Trichlorobenzene	1,2,4-Trichlorobenzene	1,1,1-Trichloroethane	1,1,2-Trichloroethane	Trichloroethene (TCE)	Trichlorofluoromethane	1,2,3-Trichloropropane	Trichlorotrifluoroethane	1,2,4-Trimethylbenzene	1,3,5-Trimethylbenzene	Vinyl Acetate	Vinyl chloride	m,p-Xylenes	o-Xylene	Notes
B-5	B-5 (5')	5	Aug-86	--	--	--	--	--	--	--	--	--	--	--	--	--	--	--	--	--	--	
	B-5 (10')	10	Aug-86	--	--	--	--	--	--	--	--	--	--	--	--	--	--	--	--	--	--	
	B-5 (15')	15	Aug-86	--	--	--	--	--	--	--	--	--	--	--	--	--	--	--	--	--	--	
	B-5 (20')	20	Aug-86	--	--	--	<200	--	--	--	--	--	--	--	--	--	--	--	--	<200	<200	3
B-6	B-6 1/5'	5	Dec-87	--	<50	<50	<50	--	--	<50	<50	<50	--	--	--	--	--	<500	<50	<50		5
	B-6 2/10'	10	Dec-87	--	<50	<50	<50	--	--	<50	<50	<50	--	--	--	--	--	<500	<50	<50		5
	B-6 3/15'	15	Dec-87	--	<50	<50	<50	--	--	<50	<50	<50	--	--	--	--	--	<500	<50	<50		5
	B-6 4/20'	20	Dec-87	--	<50	<50	<50	--	--	<50	<50	70	--	--	--	--	--	<500	<50	<50		5
	B-6 5/25'	25	Dec-87	--	<50	<50	<50	--	--	<50	<50	<50	--	--	--	--	--	<500	<50	<50		5
	B-6 6/30'	30	Dec-87	--	<50	<50	<50	--	--	<50	<50	60	--	--	--	--	--	<500	<50	<50		5
B-7	B-7 1/15'	15	Dec-87	--	<50	<50	<50	--	--	<50	<50	<50	--	--	--	--	--	<500	<50	<50		5
	B-7 2/20'	20	Dec-87	--	<50	<50	<50	--	--	<50	<50	<50	--	--	--	--	--	<500	<50	<50		5
B-9	B-9/0-5	0-5	May-91	--	<5	<5	<5	--	--	<5	<5	<5	<5	--	--	--	--	--	<10	<5		5
	B9/5-10	5-10	May-91	--	<5	<5	<5	--	--	<5	<5	<5	<5	--	--	--	--	--	<10	<5		5
	B9/10-15	10-15	May-91	--	<5	<5	<5	--	--	<5	<5	<5	<5	--	--	--	--	--	<10	<5		5
	B9/15-20	15-20	May-91	--	<5	<5	<5	--	--	<5	<5	<5	<5	--	--	--	--	--	<10	<5		5
	B9/20-25	20-25	May-91	--	<5	<5	<5	--	--	<5	<5	<5	<5	--	--	--	--	--	<10	<5		5
	B9/25-30.5	25-30.5	May-91	--	<5	<5	<5	--	--	<5	<5	<5	<5	--	--	--	--	--	<10	<5		5
B-10	B-10/0-5	29.5	May-91	--	<5	<5	<5	--	--	<5	<5	<5	<5	--	--	--	--	--	<10	<5		5
	B-10/5-10	48.5	May-91	--	<5	<5	<5	--	--	<5	<5	<5	<5	--	--	--	--	--	<10	<5		5
	B-10/10-15	29.5	May-91	--	<5	<5	<5	--	--	<5	<5	<5	<5	--	--	--	--	--	<10	<5		5
	B-10/15-20	48.5	May-91	--	<5	<5	<5	--	--	<5	<5	<5	<5	--	--	--	--	--	<10	<5		5
	B-10/20-25	29.5	May-91	--	<5	<5	<5	--	--	<5	<5	<5	<5	--	--	--	--	--	<10	<5		5
	B-10/29.5-31	29.5	May-91	--	<5	<5	<5	--	--	<5	<5	<5	<5	--	--	--	--	--	<10	<5		5
EB1	SB-EB1-5	5	Oct-96	--	<5	<5	--	--	--	<5	<5	<5	<5	--	--	--	--	--	<5	--	--	4
	SB-EB1-10	10	Oct-96	--	<5	<5	--	--	--	<5	<5	24	<5	--	--	--	--	--	<5	--	--	4
	SB-EB1-15	15	Oct-96	--	<5	<5	--	--	--	<5	<5	35	<5	--	--	--	--	--	<5	--	--	4
EB2	SB-EB2-5	5	Oct-96	--	<5	<5	--	--	--	<5	<5	24	<5	--	--	--	--	--	<5	--	--	4
	SB-EB2-10	10	Oct-96	--	<5	<5	--	--	--	<5	<5	24	<5	--	--	--	--	--	<5	--	--	4
	SB-EB2-15	15	Oct-96	--	<5	<5	--	--	--	<5	<5	<5	<5	--	--	--	--	--	<5	--	--	4
	SB-EB2-19	19	Oct-96	--	<5	<5	--	--	--	<5	<5	<5	<5	--	--	--	--	--	<5	--	--	4
EB3	SB-EB3-5	5	Oct-96	--	<5	<5	--	--	--	<5	<5	<5	<5	--	--	--	--	--	<5	--	--	4
	SB-EB3-10	10	Oct-96	--	<5	<5	--	--	--	<5	<5	<5	<5	--	--	--	--	--	<5	--	--	4
	SB-EB3-16	16	Oct-96	--	<5	<5	--	--	--	<5	<5	<5	<5	--	--	--	--	--	<5	--	--	4

Table 1. Summary of Analytical Results: Soil Samples

Soil Boring ID	Sample Designation	Depth (feet)	Date Sampled	TPH (gasoline)[1]	TRPH[2]	Acetone	tert-Amyl methyl ether (TAME)	Benzene	Bromobenzene	Bromochloromethane	Bromodichloromethane	Bromoform	Bromomethane	tert-Butanol (TBA)	2-Butanone (MEK)	n-Butylbenzene	sec-Butylbenzene	tert-Butylbenzene	Carbon disulfide	Carbon tetrachloride	Chlorobenzene	Chloroethane	2-Chloroethyl vinyl ether	bis (2-Chloroethyl) ether	Chloroform	Chloromethane	2-Chlorotoluene	4-Chlorotoluene	Dibromochloromethane	1,2-Dibromoethane	1,2-Dibromo-3-chloropropane	Dibromomethane
EB4	SB-EB4-5	5	Oct-96	--	--	--	--	--	--	--	<5	<5	<5	--	--	--	--	--	--	<5	<5	<5	<5	--	<5	<5	--	--	<5	--	--	--
	SB-EB4-10	10	Oct-96	--	--	--	--	--	--	--	<5	<5	<5	--	--	--	--	--	--	<5	<5	<5	<5	--	<5	<5	--	--	<5	--	--	--
	SB-EB4-15	15	Oct-96	--	--	--	--	--	--	--	<5	<5	<5	--	--	--	--	--	--	<5	<5	<5	<5	--	<5	<5	--	--	<5	--	--	--
	SB-EB4-21	21	Oct-96	--	--	--	--	--	--	--	<5	<5	<5	--	--	--	--	--	--	<5	<5	<5	<5	--	<5	<5	--	--	<5	--	--	--

Primary MCL --
Secondary MCL --

Table 1. Summary of Analytical Results: Soil Samples

Soil Boring ID	Sample Designation	Depth (feet)	Date Sampled	1,2-Dichlorobenzene	1,3-Dichlorobenzene	1,4-Dichlorobenzene	Dichlorodifluoromethane	1,1-Dichloroethane	1,2-Dichloroethane	1,1-Dichloroethene	cis-1,2-Dichloroethene	trans-1,2-Dichloroethene	1,2-Dichloropropane	1,3-Dichloropropane	2,2-Dichloropropane	1,1-Dichloropropene	cis-1,3-Dichloropropene	trans-1,3-Dichloropropene	Diisopropyl Ether (DIPE)	Ethylbenzene	Ethyl tert-butyl ether (ETBE)	Hexachlorobutadiene	2-Hexanone	Isopropylbenzene	p-Isopropyltoluene	Methylene Chloride	4-Methyl-2-pentanone	Methyl tert-butyl ether (MTBE)	Naphthalene	n-Propylbenzene	Styrene
EB4	SB-EB4-5	5	Oct-96	<5	<5	<5	-	<5	<5	<5	-	<5	<5	-	-	-	<5	<5	-	-	-	-	-	-	-	<5	-	-	-	-	-
	SB-EB4-10	10	Oct-96	<5	<5	<5	-	<5	<5	<5	-	<5	<5	-	-	-	<5	<5	-	-	-	-	-	-	-	<5	-	-	-	-	-
	SB-EB4-15	15	Oct-96	<5	<5	<5	-	<5	<5	<5	-	<5	<5	-	-	-	<5	<5	-	-	-	-	-	-	-	<5	-	-	-	-	-
	SB-EB4-21	21	Oct-96	<5	<5	<5	-	<5	<5	<5	-	<5	<5	-	-	-	<5	<5	-	-	-	-	-	-	-	<5	-	-	-	-	-

Primary MCL
Secondary MCL

Table 1. Summary of Analytical Results: Soil Samples

Soil Boring ID	Sample Designation	Depth (feet)	Date Sampled	1,1,1,2-Tetrachloroethane	1,1,2,2-Tetrachloroethane	Tetrachloroethene (PCE)	Toluene	1,2,3-Trichlorobenzene	1,2,4-Trichlorobenzene	1,1,1-Trichloroethane	1,1,2-Trichloroethane	Trichloroethene (TCE)	Trichlorofluoromethane	1,2,3-Trichloropropane	Trichlorotrifluoroethane	1,2,4-Trimethylbenzene	1,3,5-Trimethylbenzene	Vinyl Acetate	Vinyl chloride	m,p-Xylene	o-Xylene	Note
EB4	SB-EB4-5	5	Oct-96	--	<5	<5	--	--	--	<5	<5	<5	<5	--	--	--	--	--	<5	--	--	4
	SB-EB4-10	10	Oct-96	--	<5	<5	--	--	--	<5	<5	<5	<5	--	--	--	--	--	<5	--	--	4
	SB-EB4-15	15	Oct-96	--	<5	<5	--	--	--	<5	<5	<5	<5	--	--	--	--	--	<5	--	--	4
	SB-EB4-21	21	Oct-96	--	<5	<5	--	--	--	<5	<5	5.5	<5	--	--	--	--	--	<5	--	--	4

Notes:

Bold indicates analyte detected.

< Indicates analyte not detected above indicated laboratory reporting limit.

-- Indicates not analyzed.

1) Total petroleum hydrocarbons as gasoline, analyzed in general accordance with U.S.EPA Method No. 8015m. Results are in milligrams per kilogram (mg/kg).

2) Total recoverable petroleum hydrocarbons (TRPH), analyzed in general accordance with U.S.EPA Method No. 418.1 Results are in mg/kg.

3) Benzene, toluene, ethylbenzene, and total xylenes (BTEX) analyzed in general accordance with U.S.EPA Method No. 8020 or 601. Results are in micrograms per kilogram (µg/kg).

4) Halogenated volatile organic compounds (HVOCs) analyzed in general accordance with U.S.EPA Method No. 8010 or 602. Results are in micrograms per liter (µg/kg).

5) Volatile organic compounds (VOCs) analyzed in general accordance with U.S.EPA Method No. 8240 or 624. Results are in micrograms per liter (µg/kg).

6) Volatile organic compounds (VOCs) analyzed in general accordance with U.S.EPA Method No. 8260. Results are in micrograms per liter (µg/kg).

Primary MCL
econdary MCL

Table 2. Summary of Analytical Results: Soil Gas Samples

Location	Sample No.	Depth (feet)	Date Sampled	tert-Amyl methyl ether (TAME)	Benzene	Bromobenzene	Bromochloromethane	Bromodichloromethane	Bromoform	Bromomethane	tert-Butanol (TBA)	n-Butylbenzene	sec-Butylbenzene	tert-Butylbenzene	Carbon tetrachloride	Chlorobenzene	Chloroethane	Chloroform	Chloromethane	2-Chlorotoluene	4-Chlorotoluene	Dibromochloromethane	1,2-Dibromoethane	1,2-Dibromo-3-chloropropane	Dibromomethane	1,2-Dichlorobenzene	1,3-Dichlorobenzene	1,4-Dichlorobenzene	Dichlorodifluoromethane	1,1-Dichloroethane	1,2-Dichloroethane	1,1-Dichloroethene	cis-1,2-Dichloroethene	trans-1,2-Dichloroethene	1,2-Dichloropropane	1,3-Dichloropropane	2,2-Dichloropropane
Volatile Organic Compounds (VOCs). Concentrations are in micrograms per liter (µg/L).																																					
SG-1	SG-1-5	5	Aug-96	--	<1	--	--	--	--	--	--	--	--	--	<1	--	<1	<1	--	--	--	--	--	--	--	--	--	--	<1	<1	<1	<1	<1	<1	--	--	--
SG-2	SG-2-5	5	Aug-96	--	<1	--	--	--	--	--	--	--	--	--	<1	--	<1	<1	--	--	--	--	--	--	--	--	--	--	<1	<1	<1	<1	<1	<1	--	--	--
SG-3	SG-3-5	5	Aug-96	--	<1	--	--	--	--	--	--	--	--	--	<1	--	<1	<1	--	--	--	--	--	--	--	--	--	--	<1	<1	<1	<1	<1	<1	--	--	--
SG-4	SG-4-10	10	Aug-96	--	<1	--	--	--	--	--	--	--	--	--	<1	--	<1	<1	--	--	--	--	--	--	--	--	--	--	<1	<1	<1	<1	<1	<1	--	--	--
SG-5	SG-5-5	5	Aug-96	--	<1	--	--	--	--	--	--	--	--	--	<1	--	<1	<1	--	--	--	--	--	--	--	--	--	--	<1	<1	<1	<1	<1	<1	--	--	--
SG-6	SG-6-5	5	Aug-96	--	<1	--	--	--	--	--	--	--	--	--	<1	--	<1	<1	--	--	--	--	--	--	--	--	--	--	<1	<1	<1	<1	<1	<1	--	--	--
SG-7	SG-7-5	5	Aug-96	--	<1	--	--	--	--	--	--	--	--	--	<1	--	<1	<1	--	--	--	--	--	--	--	--	--	--	<1	<1	<1	<1	<1	<1	--	--	--
SG-8	SG-8-5	5	Aug-96	--	<1	--	--	--	--	--	--	--	--	--	<1	--	<1	<1	--	--	--	--	--	--	--	--	--	--	<1	<1	<1	<1	<1	<1	--	--	--
SG-9	SG-9-5	5	Aug-96	--	<1	--	--	--	--	--	--	--	--	--	<1	--	<1	<1	--	--	--	--	--	--	--	--	--	--	<1	<1	<1	<1	<1	<1	--	--	--
SG-10	SG-10-5	5	Aug-96	--	<1	--	--	--	--	--	--	--	--	--	<1	--	<1	<1	--	--	--	--	--	--	--	--	--	--	<1	<1	<1	<1	<1	<1	--	--	--
SG-11	SG-11-5	5	Aug-96	--	<1	--	--	--	--	--	--	--	--	--	<1	--	<1	<1	--	--	--	--	--	--	--	--	--	--	<1	<1	<1	<1	<1	<1	--	--	--
	SG-11-10	10	Aug-96	--	<1	--	--	--	--	--	--	--	--	--	<1	--	<1	<1	--	--	--	--	--	--	--	--	--	--	<1	<1	<1	<1	<1	<1	--	--	--
SG-12	SG-12-5	5	Aug-96	--	<1	--	--	--	--	--	--	--	--	--	<1	--	<1	<1	--	--	--	--	--	--	--	--	--	--	<1	<1	<1	<1	<1	<1	--	--	--
SG-13	SG-13-1	1	Aug-96	--	<1	--	--	--	--	--	--	--	--	--	<1	--	<1	<1	--	--	--	--	--	--	--	--	--	--	<1	<1	<1	<1	<1	<1	--	--	--
SG-14	SG-14-5	5	Aug-96	--	<1	--	--	--	--	--	--	--	--	--	<1	--	<1	<1	--	--	--	--	--	--	--	--	--	--	<1	<1	<1	<1	<1	<1	--	--	--
SG-15	SG-15-10	10	Aug-96	--	<1	--	--	--	--	--	--	--	--	--	<1	--	<1	<1	--	--	--	--	--	--	--	--	--	--	<1	<1	<1	<1	<1	<1	--	--	--
SG-16	SG-16-5	5	Aug-96	--	<1	--	--	--	--	--	--	--	--	--	<1	--	<1	3	--	--	--	--	--	--	--	--	--	--	<1	<1	<1	<1	46	<1	--	--	--
	SG-16-10	10	Aug-96	--	<1	--	--	--	--	--	--	--	--	--	<1	--	<1	<1	--	--	--	--	--	--	--	--	--	--	<1	<1	<1	<1	37	<1	--	--	--
SG-17	SG-17-5	5	Aug-96	--	<1	--	--	--	--	--	--	--	--	--	<1	--	<1	<1	--	--	--	--	--	--	--	--	--	--	<1	<1	<1	<1	<1	<1	--	--	--
SG-18	SG-18-5	5	Aug-96	--	<1	--	--	--	--	--	--	--	--	--	<1	--	<1	<1	--	--	--	--	--	--	--	--	--	--	<1	<1	<1	<1	5	<1	--	--	--
SG-19	SG-19-5	5	Aug-96	--	<1	--	--	--	--	--	--	--	--	--	<1	--	<1	<1	--	--	--	--	--	--	--	--	--	--	<1	<1	<1	<1	<1	<1	--	--	--
SG-20	SG-20-10	10	Aug-96	--	<1	--	--	--	--	--	--	--	--	--	<1	--	<1	<1	--	--	--	--	--	--	--	--	--	--	<1	<1	<1	<1	<1	<1	--	--	--
SG-21	SG-21-10	10	Aug-96	--	<1	--	--	--	--	--	--	--	--	--	<1	--	<1	<1	--	--	--	--	--	--	--	--	--	--	<1	<1	<1	<1	<1	<1	--	--	--
SG-22	SG-22-5	5	Aug-96	--	<1	--	--	--	--	--	--	--	--	--	<1	--	<1	<1	--	--	--	--	--	--	--	--	--	--	<1	<1	<1	<1	<1	<1	--	--	--
SG-23	SG-23-5	5	Aug-96	--	<1	--	--	--	--	--	--	--	--	--	<1	--	<1	<1	--	--	--	--	--	--	--	--	--	--	<1	<1	<1	<1	<1	<1	--	--	--
SG-24	SG-24-5	5	Aug-96	--	<1	--	--	--	--	--	--	--	--	--	<1	--	<1	<1	--	--	--	--	--	--	--	--	--	--	<1	<1	<1	<1	<1	<1	--	--	--
SG-25	SG-25-1	1	Aug-96	--	<1	--	--	--	--	--	--	--	--	--	<1	--	<1	<1	--	--	--	--	--	--	--	--	--	--	<1	<1	<1	<1	<1	<1	--	--	--
SG-26	SG-26-10	10	Aug-96	--	<1	--	--	--	--	--	--	--	--	--	<1	--	<1	<1	--	--	--	--	--	--	--	--	--	--	<1	<1	<1	<1	17	<1	--	--	--
SG-27	SG-27-10	10	Aug-96	--	<1	--	--	--	--	--	--	--	--	--	<1	--	<1	<1	--	--	--	--	--	--	--	--	--	--	<1	<1	<1	<1	47	<1	--	--	--
SG-28	SG-28-5	5	Aug-96	--	<1	--	--	--	--	--	--	--	--	--	<1	--	<1	<1	--	--	--	--	--	--	--	--	--	--	<1	<1	<1	<1	<1	<1	--	--	--
SG-29	SG-29-5	5	Aug-96	--	<20	--	--	--	--	--	--	--	--	--	<20	--	<20	<20	--	--	--	--	--	--	--	--	--	--	<20	<20	<20	<20	141	<20	--	--	--
SG-30	SG-30-5	5	Aug-96	--	<50	--	--	--	--	--	--	--	--	--	<50	--	<50	<50	--	--	--	--	--	--	--	--	--	--	<50	<50	<50	<50	1,400	<50	--	--	--
SG-31	SG-31-5	5	Aug-96	--	<50	--	--	--	--	--	--	--	--	--	<50	--	<50	<50	--	--	--	--	--	--	--	--	--	--	<50	<50	<50	<50	<50	<50	--	--	--
SG-32	SG-32-10	10	Aug-96	--	<1	--	--	--	--	--	--	--	--	--	<1	--	<1	<1	--	--	--	--	--	--	--	--	--	--	<1	<1	<1	<1	1	<1	--	--	--
SG-33	SG-33-5	5	Aug-96	--	<50	--	--	--	--	--	--	--	--	--	<50	--	<50	<50	--	--	--	--	--	--	--	--	--	--	<50	<50	<50	<50	<50	<50	--	--	--

Table 2. Summary of Analytical Results: Soil Gas Samples

Location	Sample No.	Depth (feet)	Date Sampled	1,1-Dichloropropene	cis-1,3-Dichloropropene	trans-1,3-Dichloropropene	Diisopropyl Ether (DIPE)	Ethylbenzene	Ethyl tert-butyl ether (ETBE)	Hexachlorobutadiene	Isopropylbenzene	p-Isopropyltoluene	Methylene Chloride	Methyl tert-butyl ether (MTBE)	Naphthalene	n-Propylbenzene	Styrene	1,1,1,2-Tetrachloroethane	1,1,2,2-Tetrachloroethane	Tetrachloroethene (PCE)	Toluene	1,2,3-Trichlorobenzene	1,2,4-Trichlorobenzene	1,1,1-Trichloroethane	1,1,2-Trichloroethane	Trichloroethene (TCE)	Trichlorofluoromethane	1,2,3-Trichloropropane	Trichlorotrifluoroethane	1,2,4-Trimethylbenzene	1,3,5-Trimethylbenzene	Vinyl chloride	m,p-Xylenes	o-Xylene	Total Xylenes
Volatile Organic Compounds (VOCs). Concentrations are in micrograms per liter (µg/L).																																			
SG-1	SG-1-5	5	Aug-96	--	--	--	--	<1	--	--	--	--	<1	--	--	--	--	<1	<1	<1	<1	--	--	<1	<1	<1	<1	--	<1	--	--	<1	<1	<1	--
SG-2	SG-2-5	5	Aug-96	--	--	--	--	<1	--	--	--	--	<1	--	--	--	--	<1	<1	<1	<1	--	--	<1	<1	<1	<1	--	<1	--	--	<1	<1	<1	--
SG-3	SG-3-5	5	Aug-96	--	--	--	--	<1	--	--	--	--	<1	--	--	--	--	<1	<1	<1	<1	--	--	<1	<1	<1	<1	--	<1	--	--	<1	<1	<1	--
SG-4	SG-4-10	10	Aug-96	--	--	--	--	<1	--	--	--	--	<1	--	--	--	--	<1	<1	4	<1	--	--	<1	<1	55	<1	--	<1	--	--	<1	<1	<1	--
SG-5	SG-5-5	5	Aug-96	--	--	--	--	<1	--	--	--	--	<1	--	--	--	--	<1	<1	<1	<1	--	--	<1	<1	<1	<1	--	<1	--	--	<1	<1	<1	--
SG-6	SG-6-5	5	Aug-96	--	--	--	--	<1	--	--	--	--	<1	--	--	--	--	<1	<1	<1	<1	--	--	<1	<1	2	<1	--	<1	--	--	<1	<1	<1	--
SG-7	SG-7-5	5	Aug-96	--	--	--	--	<1	--	--	--	--	<1	--	--	--	--	<1	<1	<1	<1	--	--	<1	<1	<1	<1	--	<1	--	--	<1	<1	<1	--
SG-8	SG-8-5	5	Aug-96	--	--	--	--	<1	--	--	--	--	<1	--	--	--	--	<1	<1	<1	<1	--	--	<1	<1	<1	<1	--	<1	--	--	<1	<1	<1	--
SG-9	SG-9-5	5	Aug-96	--	--	--	--	<1	--	--	--	--	<1	--	--	--	--	<1	<1	2	<1	--	--	<1	<1	33	<1	--	<1	--	--	<1	<1	<1	--
SG-10	SG-10-5	5	Aug-96	--	--	--	--	<1	--	--	--	--	<1	--	--	--	--	<1	<1	<1	<1	--	--	<1	<1	<1	<1	--	<1	--	--	<1	108	49	--
SG-11	SG-11-5	5	Aug-96	--	--	--	--	<1	--	--	--	--	<1	--	--	--	--	<1	<1	<1	<1	--	--	<1	<1	1	<1	--	<1	--	--	<1	<1	<1	--
	SG-11-10	10	Aug-96	--	--	--	--	<1	--	--	--	--	<1	--	--	--	--	<1	<1	2	<1	--	--	<1	<1	29	<1	--	<1	--	--	<1	<1	<1	--
SG-12	SG-12-5	5	Aug-96	--	--	--	--	<1	--	--	--	--	<1	--	--	--	--	<1	<1	<1	<1	--	--	<1	<1	<1	<1	--	<1	--	--	<1	<1	<1	--
SG-13	SG-13-1	1	Aug-96	--	--	--	--	<1	--	--	--	--	<1	--	--	--	--	<1	<1	2	<1	--	--	<1	<1	6	<1	--	<1	--	--	<1	<1	<1	--
SG-14	SG-14-5	5	Aug-96	--	--	--	--	<1	--	--	--	--	<1	--	--	--	--	<1	<1	<1	<1	--	--	<1	<1	<1	<1	--	<1	--	--	<1	<1	<1	--
SG-15	SG-15-10	10	Aug-96	--	--	--	--	<1	--	--	--	--	<1	--	--	--	--	<1	<1	<1	<1	--	--	<1	<1	5	<1	--	<1	--	--	<1	<1	<1	--
SG-16	SG-16-5	5	Aug-96	--	--	--	--	<1	--	--	--	--	<1	--	--	--	--	<1	<1	7	<1	--	--	<1	<1	479	<1	--	<1	--	--	<1	<1	<1	--
	SG-16-10	10	Aug-96	--	--	--	--	<1	--	--	--	--	<1	--	--	--	--	<1	<1	<1	<1	--	--	<1	<1	388	<1	--	<1	--	--	<1	<1	<1	--
SG-17	SG-17-5	5	Aug-96	--	--	--	--	<1	--	--	--	--	<1	--	--	--	--	<1	<1	<1	<1	--	--	<1	<1	<1	<1	--	<1	--	--	<1	<1	<1	--
SG-18	SG-18-5	5	Aug-96	--	--	--	--	<1	--	--	--	--	<1	--	--	--	--	<1	<1	<1	<1	--	--	<1	<1	29	<1	--	<1	--	--	<1	<1	<1	--
SG-19	SG-19-5	5	Aug-96	--	--	--	--	<1	--	--	--	--	<1	--	--	--	--	<1	<1	<1	<1	--	--	<1	<1	3	<1	--	<1	--	--	<1	<1	<1	--
SG-20	SG-20-10	10	Aug-96	--	--	--	--	<1	--	--	--	--	<1	--	--	--	--	<1	<1	<1	<1	--	--	<1	<1	<1	<1	--	<1	--	--	<1	<1	<1	--
SG-21	SG-21-10	10	Aug-96	--	--	--	--	<1	--	--	--	--	<1	--	--	--	--	<1	<1	<1	<1	--	--	<1	<1	<1	<1	--	<1	--	--	<1	<1	<1	--
SG-22	SG-22-5	5	Aug-96	--	--	--	--	<1	--	--	--	--	<1	--	--	--	--	<1	<1	<1	<1	--	--	<1	<1	<1	<1	--	<1	--	--	<1	<1	<1	--
SG-23	SG-23-5	5	Aug-96	--	--	--	--	<1	--	--	--	--	<1	--	--	--	--	<1	<1	<1	<1	--	--	<1	<1	<1	<1	--	<1	--	--	<1	<1	<1	--
SG-24	SG-24-5	5	Aug-96	--	--	--	--	<1	--	--	--	--	<1	--	--	--	--	<1	<1	<1	<1	--	--	<1	<1	7	<1	--	<1	--	--	<1	<1	<1	--
SG-25	SG-25-1	1	Aug-96	--	--	--	--	<1	--	--	--	--	<1	--	--	--	--	<1	<1	<1	<1	--	--	<1	<1	3	<1	--	<1	--	--	<1	<1	<1	--
SG-26	SG-26-10	10	Aug-96	--	--	--	--	<1	--	--	--	--	<1	--	--	--	--	<1	<1	2	<1	--	--	3	<1	27	<1	--	<1	--	--	<1	<1	<1	--
SG-27	SG-27-10	10	Aug-96	--	--	--	--	<1	--	--	--	--	<1	--	--	--	--	<1	<1	<1	<1	--	--	<1	<1	27	<1	--	<1	--	--	<1	<1	<1	--
SG-28	SG-28-5	5	Aug-96	--	--	--	--	<1	--	--	--	--	<1	--	--	--	--	<1	<1	<1	<1	--	--	<1	<1	<1	<1	--	<1	--	--	<1	<1	<1	--
SG-29	SG-29-5	5	Aug-96	--	--	--	--	<20	--	--	--	--	<20	--	--	--	--	<20	<20	39	<20	--	--	<20	<20	845	<20	--	<20	--	--	<20	<20	<20	--
SG-30	SG-30-5	5	Aug-96	--	--	--	--	<50	--	--	--	--	<50	--	--	--	--	<50	<50	<50	<50	--	--	<50	<50	<50	<50	--	<50	--	--	218	<50	<50	--
SG-31	SG-31-5	5	Aug-96	--	--	--	--	<50	--	--	--	--	<50	--	--	--	--	<50	<50	<50	<50	--	--	<50	<50	495	<50	--	<50	--	--	<50	<50	<50	--
SG-32	SG-32-10	10	Aug-96	--	--	--	--	<1	--	--	--	--	<1	--	--	--	--	<1	<1	<1	<1	--	--	<1	<1	1	<1	--	<1	--	--	<1	<1	<1	--
SG-33	SG-33-5	5	Aug-96	--	--	--	--	<50	--	--	--	--	<50	--	--	--	--	<50	<50	<50	<50	--	--	<50	<50	292	<50	--	<50	--	--	<50	<50	<50	--

Table 2. Summary of Analytical Results: Soil Gas Samples

Location	Sample No.	Depth (feet)	Date Sampled	tert-Amyl methyl ether (TAME)	Benzene	Bromobenzene	Bromochloromethane	Bromodichloromethane	Bromoform	Bromomethane	tert-Butanol (TBA)	n-Butylbenzene	sec-Butylbenzene	tert-Butylbenzene	Carbon tetrachloride	Chlorobenzene	Chloroethane	Chloroform	Chloromethane	2-Chlorotoluene	4-Chlorotoluene	Dibromochloromethane	1,2-Dibromoethane	1,2-Dibromo-3-chloropropane	Dibromomethane	1,2-Dichlorobenzene	1,3-Dichlorobenzene	1,4-Dichlorobenzene	Dichlorodifluoromethane	1,1-Dichloroethane	1,2-Dichloroethane	1,1-Dichloroethene	cis-1,2-Dichloroethene	trans-1,2-Dichloroethene	1,2-Dichloropropane	1,3-Dichloropropane	2,2-Dichloropropane
Volatile Organic Compounds (VOCs). Concentrations are in micrograms per liter (µg/L).																																					
SG-34	SG-34-5	5	Jun-97	--	<1	--	--	--	--	--	--	--	--	--	<0.01	--	<1	0.63	--	--	--	--	--	--	--	--	--	--	<0.1	5.9	1.8	<1	24	<1	--	--	--
	SG-34-15	15	Jun-97	--	<1	--	--	--	--	--	--	--	--	--	<0.01	--	<1	0.97	--	--	--	--	--	--	--	--	--	--	<0.1	8.9	6.8	<1	120	<1	--	--	--
SG-35	SG-35-5	5	Jun-97	--	<1	--	--	--	--	--	--	--	--	--	<0.01	--	<1	<0.01	--	--	--	--	--	--	--	--	--	--	<0.1	<1	<1	<1	1.8	<1	--	--	--
	SG-35-13	13	Jun-97	--	<1	--	--	--	--	--	--	--	--	--	<0.01	--	<1	<0.01	--	--	--	--	--	--	--	--	--	--	<0.1	<1	<1	<1	<1	<1	--	--	--
SG-36	SG-36-5	5	Jun-97	--	<1	--	--	--	--	--	--	--	--	--	<0.01	--	<1	0.065	--	--	--	--	--	--	--	--	--	--	<0.1	3.2	<1	<1	7.3	<1	--	--	--
	SG-36-15	15	Jun-97	--	<1	--	--	--	--	--	--	--	--	--	<0.01	--	<1	0.31	--	--	--	--	--	--	--	--	--	--	<0.1	3.6	1.6	<1	46	<1	--	--	--
SG-37	SG-37-5	5	Jun-97	--	<1	--	--	--	--	--	--	--	--	--	<0.01	--	<1	<0.01	--	--	--	--	--	--	--	--	--	--	<0.1	<1	<1	<1	<1	<1	--	--	--
	SG-37-15	15	Jun-97	--	<1	--	--	--	--	--	--	--	--	--	<0.01	--	<1	0.30	--	--	--	--	--	--	--	--	--	--	<0.1	1.6	1.8	<1	14	<1	--	--	--
SG-38	SG-38-5	5	Jun-97	--	<1	--	--	--	--	--	--	--	--	--	<0.01	--	<1	1.1	--	--	--	--	--	--	--	--	--	--	<0.1	1.9	<1	<1	25	<1	--	--	--
	SG-38-15	15	Jun-97	--	<1	--	--	--	--	--	--	--	--	--	<0.01	--	<1	0.64	--	--	--	--	--	--	--	--	--	--	<0.1	1.8	<1	<1	23	<1	--	--	--
SG-39	SG-39-5	5	Jun-97	--	<1	--	--	--	--	--	--	--	--	--	<0.01	--	<1	0.49	--	--	--	--	--	--	--	--	--	--	<0.1	2.7	<1	<1	19	<1	--	--	--
	SG-39-15	15	Jun-97	--	<1	--	--	--	--	--	--	--	--	--	<0.01	--	<1	0.57	--	--	--	--	--	--	--	--	--	--	<0.1	2.6	<1	<1	34	<1	--	--	--
	SG-39-25	25	Jun-97	--	<1	--	--	--	--	--	--	--	--	--	<0.01	--	<1	0.67	--	--	--	--	--	--	--	--	--	--	<0.1	2.8	2.0	<1	37	<1	--	--	--
SG-40	SG-40-5	5	Jun-97	--	<1	--	--	--	--	--	--	--	--	--	<0.01	--	<1	0.44	--	--	--	--	--	--	--	--	--	--	<0.1	4.0	<1	<1	30	<1	--	--	--
	SG-40-15	15	Jun-97	--	<1	--	--	--	--	--	--	--	--	--	<0.01	--	<1	0.34	--	--	--	--	--	--	--	--	--	--	<0.1	3.1	<1	<1	25	<1	--	--	--
SG-41	SG-41-5	5	Jun-97	--	<1	--	--	--	--	--	--	--	--	--	<0.01	--	<1	0.98	--	--	--	--	--	--	--	--	--	--	<0.1	1.4	<1	1.4	13	<1	--	--	--
	SG-41-15	15	Jun-97	--	<1	--	--	--	--	--	--	--	--	--	<0.01	--	<1	0.21	--	--	--	--	--	--	--	--	--	--	<0.1	<1	<1	<1	4.8	<1	--	--	--
SG-42	SG-42-5	5	Jun-97	--	<1	--	--	--	--	--	--	--	--	--	<0.01	--	<1	0.28	--	--	--	--	--	--	--	--	--	--	<0.1	1.5	<1	<1	8.8	<1	--	--	--
	SG-42-15	15	Jun-97	--	<1	--	--	--	--	--	--	--	--	--	<0.01	--	<1	0.46	--	--	--	--	--	--	--	--	--	--	<0.1	2.9	<1	<1	17	<1	--	--	--
SG-43	SG-43-5	5	Jun-97	--	<1	--	--	--	--	--	--	--	--	--	<0.01	--	<1	0.064	--	--	--	--	--	--	--	--	--	--	<0.1	<1	<1	<1	1.6	<1	--	--	--
	SG-43-15	15	Jun-97	--	<1	--	--	--	--	--	--	--	--	--	<0.01	--	<1	0.74	--	--	--	--	--	--	--	--	--	--	<0.1	1.6	1.6	<1	18	<1	--	--	--
	SG-43-23	23	Jun-97	--	<1	--	--	--	--	--	--	--	--	--	<0.01	--	<1	0.088	--	--	--	--	--	--	--	--	--	--	<0.1	2.6	1.1	<1	21	<1	--	--	--
SG-44	SG-44-5	5	Jun-97	--	<1	--	--	--	--	--	--	--	--	--	<0.01	--	<1	0.68	--	--	--	--	--	--	--	--	--	--	<0.1	<1	4.6	<1	10	<1	--	--	--
	SG-44-15	15	Jun-97	--	<1	--	--	--	--	--	--	--	--	--	<0.01	--	<1	0.25	--	--	--	--	--	--	--	--	--	--	<0.1	<1	<1	<1	3.7	<1	--	--	--
SG-45	SG-45-5	5	Jun-97	--	<1	--	--	--	--	--	--	--	--	--	<0.01	--	<1	0.13	--	--	--	--	--	--	--	--	--	--	<0.1	1.4	1.4	<1	2.4	<1	--	--	--
	SG-45-15	15	Jun-97	--	<1	--	--	--	--	--	--	--	--	--	<0.01	--	<1	0.57	--	--	--	--	--	--	--	--	--	--	<0.1	2.5	<1	<1	15	<1	--	--	--
SG46	SG46	5	Jun-08	<0.02	<0.02	<0.02	<0.02	<0.02	<0.02	<0.02	<0.05	<0.02	<0.02	<0.02	<0.02	<0.02	<0.02	0.440	<0.02	<0.02	<0.02	<0.02	<0.01	<0.02	<0.02	<0.02	<0.02	<0.02	<0.02	<0.02	<0.02	<0.02	12.0	0.326	<0.02	<0.02	<0.02
SG47	SG47	5	Jun-08	<0.02	<0.02	<0.02	<0.02	<0.02	<0.02	<0.02	<0.05	<0.02	<0.02	<0.02	<0.02	<0.02	<0.02	<0.02	<0.02	<0.02	<0.02	<0.02	<0.01	<0.02	<0.02	<0.02	<0.02	<0.02	<0.02	<0.02	<0.02	<0.02	47.0	0.536	<0.02	<0.02	<0.02
SG48	SG48	5	Jun-08	<0.02	<0.02	<0.02	<0.02	<0.02	<0.02	<0.02	<0.05	<0.02	<0.02	<0.02	<0.02	<0.02	<0.02	<0.02	<0.02	<0.02	<0.02	<0.02	<0.01	<0.02	<0.02	<0.02	<0.02	<0.02	<0.02	<0.02	<0.02	<0.02	152	2.08	<0.02	<0.02	<0.02
SG49	SG49	5	Jun-08	<0.02	<0.02	<0.02	<0.02	<0.02	<0.02	<0.02	<0.05	<0.02	<0.02	<0.02	<0.02	<0.02	<0.02	<0.02	<0.02	<0.02	<0.02	<0.02	<0.01	<0.02	<0.02	<0.02	<0.02	<0.02	<0.02	<0.02	<0.02	<0.02	214	1.65	<0.02	<0.02	<0.02
SG50	SG50	5	Jun-08	<0.02	<0.02	<0.02	<0.02	<0.02	<0.02	<0.02	<0.05	<0.02	<0.02	<0.02	<0.02	<0.02	<0.02	<0.02	<0.02	<0.02	<0.02	<0.02	<0.01	<0.02	<0.02	<0.02	<0.02	<0.02	<0.02	<0.02	<0.02	<0.02	1.31	1,630	5.57	<0.02	<0.02
	SG50 dup	5	Jun-08	<0.02	<0.02	<0.02	<0.02	<0.02	<0.02	<0.02	<0.05	<0.02	<0.02	<0.02	<0.02	<0.02	<0.02	<0.02	<0.02	<0.02	<0.02	<0.02	<0.01	<0.02	<0.02	<0.02	<0.02	<0.02	<0.02	<0.02	<0.02	<0.02	1.17	1,660	7.16	<0.02	<0.02
SG51	SG51	5	Jun-08	<0.02	<0.02	<0.02	<0.02	<0.02	<0.02	<0.02	<0.05	<0.02	<0.02	<0.02	<0.02	<0.02	<0.02	<0.02	<0.02	<0.02	<0.02	<0.02	<0.01	<0.02	<0.02	<0.02	<0.02	<0.02	<0.02	<0.02	<0.02	<0.02	0.228	<0.02	<0.02	<0.02	<0.02
SG52	SG52	5	Jun-08	<0.02	<0.02	<0.02	<0.02	<0.02	<0.02	<0.02	<0.05	<0.02	<0.02	<0.02	<0.02	<0.02	<0.02	<0.02	<0.02	<0.02	<0.02	<0.02	<0.01	<0.02	<0.02	<0.02	<0.02	<0.02	<0.02	<0.02	<0.02	<0.02	0.520	<0.02	<0.02	<0.02	<0.02
SG53	SG53	5	Jun-08	<0.02	<0.02	<0.02	<0.02	<0.02	<0.02	<0.02	<0.05	<0.02	<0.02	<0.02	<0.02	<0.02	<0.02	<0.02	<0.02	<0.02	<0.02	<0.02	<0.01	<0.02	<0.02	<0.02	<0.02	<0.02	<0.02	<0.02	<0.02	<0.02	3.91	0.028	<0.02	<0.02	<0.02

Table 2. Summary of Analytical Results: Soil Gas Samples

Location	Sample No.	Depth (feet)	Date Sampled	1,1-Dichloropropene	cis-1,3-Dichloropropene	trans-1,3-Dichloropropene	Diisopropyl Ether (DIPE)	Ethylbenzene	Ethyl tert-butyl ether (ETBE)	Hexachlorobutadiene	Isopropylbenzene	p-Isopropyltoluene	Methylene Chloride	Methyl tert-butyl ether (MTBE)	Naphthalene	n-Propylbenzene	Styrene	1,1,1,2-Tetrachloroethane	1,1,2,2-Tetrachloroethane	Tetrachloroethene (PCE)	Toluene	1,2,3-Trichlorobenzene	1,2,4-Trichlorobenzene	1,1,1-Trichloroethane	1,1,2-Trichloroethane	Trichloroethene (TCE)	Trichlorofluoromethane	1,2,3-Trichloropropane	Trichlorotrifluoroethane	1,2,4-Trimethylbenzene	1,3,5-Trimethylbenzene	Vinyl chloride	m,p-Xylenes	o-Xylene	Total Xylenes
Volatile Organic Compounds (VOCs). Concentrations are in micrograms per liter (µg/L).																																			
SG-34	SG-34-5	5	Jun-97	--	--	--	--	<1	--	--	--	--	<1	--	--	--	--	<1	<1	7.1	<1	--	--	0.087	<1	230	<0.01	--	1.7	--	--	11	<1	<1	--
	SG-34-15	15	Jun-97	--	--	--	--	<1	--	--	--	--	<1	--	--	--	--	<1	<1	11	<1	--	--	0.40	<1	530	0.029	--	5.5	--	--	2.1	<1	<1	--
SG-35	SG-35-5	5	Jun-97	--	--	--	--	<1	--	--	--	--	<1	--	--	--	--	<1	<1	0.035	<1	--	--	<0.01	<1	1.0	<0.01	--	<0.1	--	--	3.6	1.4	<1	--
	SG-35-13	13	Jun-97	--	--	--	--	<1	--	--	--	--	<1	--	--	--	--	<1	<1	0.13	<1	--	--	<0.01	<1	3.0	<0.01	--	<0.1	--	--	<1	<1	<1	--
SG-36	SG-36-5	5	Jun-97	--	--	--	--	<1	--	--	--	--	<1	--	--	--	--	<1	<1	<0.01	<1	--	--	0.014	<1	11	0.21	--	0.62	--	--	<1	<1	<1	--
	SG-36-15	15	Jun-97	--	--	--	--	<1	--	--	--	--	<1	--	--	--	--	<1	<1	1.3	<1	--	--	0.054	<1	79	0.21	--	1.3	--	--	1.5	<1	<1	--
SG-37	SG-37-5	5	Jun-97	--	--	--	--	<1	--	--	--	--	<1	--	--	--	--	<1	<1	0.069	<1	--	--	<0.01	<1	2.0	<0.01	--	<0.1	--	--	<1	<1	<1	--
	SG-37-15	15	Jun-97	--	--	--	--	<1	--	--	--	--	<1	--	--	--	--	<1	<1	0.46	<1	--	--	0.036	<1	46	0.15	--	1.6	--	--	<1	<1	<1	--
SG-38	SG-38-5	5	Jun-97	--	--	--	--	<1	--	--	--	--	<1	--	--	--	--	<1	<1	3.4	<1	--	--	0.054	<1	290	0.12	--	2.1	--	--	<1	<1	<1	--
	SG-38-15	15	Jun-97	--	--	--	--	<1	--	--	--	--	<1	--	--	--	--	<1	<1	1.1	<1	--	--	0.039	<1	170	0.096	--	2.0	--	--	1.1	<1	<1	--
SG-39	SG-39-5	5	Jun-97	--	--	--	--	<1	--	--	--	--	<1	--	--	--	--	<1	<1	0.91	<1	--	--	0.041	<1	120	0.044	--	1.1	--	--	<1	<1	<1	--
	SG-39-15	15	Jun-97	--	--	--	--	<1	--	--	--	--	<1	--	--	--	--	<1	<1	1.3	<1	--	--	0.056	<1	220	0.056	--	1.5	--	--	<1	<1	<1	--
	SG-39-25	25	Jun-97	--	--	--	--	<1	--	--	--	--	<1	--	--	--	--	<1	<1	2.2	<1	--	--	0.054	<1	280	0.069	--	1.5	--	--	1.5	<1	<1	--
SG-40	SG-40-5	5	Jun-97	--	--	--	--	<1	--	--	--	--	<1	--	--	--	--	<1	<1	0.60	<1	--	--	0.051	<1	100	0.026	--	0.66	--	--	1.1	<1	<1	--
	SG-40-15	15	Jun-97	--	--	--	--	<1	--	--	--	--	<1	--	--	--	--	<1	<1	0.40	<1	--	--	0.048	<1	84	0.025	--	0.72	--	--	<1	<1	<1	--
SG-41	SG-41-5	5	Jun-97	--	--	--	--	<1	--	--	--	--	<1	--	--	--	--	<1	<1	1.3	<1	--	--	0.034	<1	200	0.082	--	2.4	--	--	1.0	<1	<1	--
	SG-41-15	15	Jun-97	--	--	--	--	<1	--	--	--	--	<1	--	--	--	--	<1	<1	0.59	<1	--	--	<0.01	<1	90	0.014	--	0.32	--	--	2.4	<1	<1	--
SG-42	SG-42-5	5	Jun-97	--	--	--	--	<1	--	--	--	--	<1	--	--	--	--	<1	<1	0.21	<1	--	--	0.021	<1	43	0.015	--	0.45	--	--	<1	<1	<1	--
	SG-42-15	15	Jun-97	--	--	--	--	<1	--	--	--	--	<1	--	--	--	--	<1	<1	0.47	<1	--	--	0.038	<1	82	0.027	--	0.97	--	--	<1	<1	<1	--
SG-43	SG-43-5	5	Jun-97	--	--	--	--	<1	--	--	--	--	<1	--	--	--	--	<1	<1	0.11	<1	--	--	<0.01	<1	16	<0.01	--	<0.1	--	--	<1	<1	<1	--
	SG-43-15	15	Jun-97	--	--	--	--	<1	--	--	--	--	<1	--	--	--	--	<1	<1	1.3	<1	--	--	0.038	<1	240	0.063	--	2.0	--	--	<1	<1	<1	--
	SG-43-23	23	Jun-97	--	--	--	--	<1	--	--	--	--	<1	--	--	--	--	<1	<1	2.1	<1	--	--	0.045	<1	300	0.069	--	2.3	--	--	<1	<1	<1	--
SG-44	SG-44-5	5	Jun-97	--	--	--	--	<1	--	--	--	--	<1	--	--	--	--	<1	<1	0.75	<1	--	--	0.017	<1	190	0.052	--	1.5	--	--	1.0	<1	<1	--
	SG-44-15	15	Jun-97	--	--	--	--	<1	--	--	--	--	<1	--	--	--	--	<1	<1	0.15	<1	--	--	0.015	<1	44	0.041	--	1.2	--	--	<1	<1	<1	--
SG-45	SG-45-5	5	Jun-97	--	--	--	--	<1	--	--	--	--	<1	--	--	--	--	<1	<1	0.17	<1	--	--	<0.01	<1	28	<0.01	--	0.16	--	--	1.2	<1	<1	--
	SG-45-15	15	Jun-97	--	--	--	--	<1	--	--	--	--	<1	--	--	--	--	<1	<1	0.89	<1	--	--	0.040	<1	130	0.050	--	1.3	--	--	<1	<1	<1	--
SG46	SG46	5	Jun-08	<0.02	<0.02	<0.02	<0.02	<0.02	<0.02	<0.02	<0.02	<0.02	<0.02	<0.02	<0.02	<0.02	<0.02	<0.02	<0.02	3.25	<0.02	<0.02	<0.02	<0.02	<0.02	141	<0.02	<0.02	<0.02	<0.02	<0.02	0.810	--	--	<0.02
SG47	SG47	5	Jun-08	<0.02	<0.02	<0.02	<0.02	<0.02	<0.02	<0.02	<0.02	<0.02	<0.02	<0.02	<0.02	<0.02	<0.02	<0.02	<0.02	<0.02	<0.02	<0.02	<0.02	<0.02	<0.02	<0.02	<0.02	<0.02	<0.02	<0.02	<0.02	15.2	--	--	<0.02
SG48	SG48	5	Jun-08	<0.02	<0.02	<0.02	<0.02	<0.02	<0.02	<0.02	<0.02	<0.02	<0.02	<0.02	<0.02	<0.02	<0.02	<0.02	<0.02	<0.02	<0.02	<0.02	<0.02	<0.02	<0.02	<0.02	<0.02	<0.02	<0.02	<0.02	<0.02	21.6	--	--	<0.02
SG49	SG49	5	Jun-08	<0.02	<0.02	<0.02	<0.02	<0.02	<0.02	<0.02	<0.02	<0.02	<0.02	<0.02	<0.02	<0.02	<0.02	<0.02	<0.02	<0.02	<0.02	<0.02	<0.02	<0.02	<0.02	<0.02	<0.02	<0.02	<0.02	<0.02	<0.02	31.7	--	--	<0.02
SG50	SG50	5	Jun-08	<0.02	<0.02	<0.02	<0.02	<0.02	<0.02	<0.02	<0.02	<0.02	<0.02	<0.02	<0.02	<0.02	<0.02	<0.02	<0.02	<0.02	<0.02	<0.02	<0.02	<0.02	<0.02	<0.02	<0.02	<0.02	<0.02	<0.02	<0.02	49.2	--	--	<0.02
	SG50 dup	5	Jun-08	<0.02	<0.02	<0.02	<0.02	<0.02	<0.02	<0.02	<0.02	<0.02	<0.02	<0.02	<0.02	<0.02	<0.02	<0.02	<0.02	<0.02	<0.02	<0.02	<0.02	<0.02	<0.02	<0.02	<0.02	<0.02	<0.02	<0.02	<0.02	49.4	--	--	<0.02
SG51	SG51	5	Jun-08	<0.02	<0.02	<0.02	<0.02	<0.02	<0.02	<0.02	<0.02	<0.02	<0.02	<0.02	<0.02	<0.02	<0.02	<0.02	<0.02	<0.02	<0.02	<0.02	<0.02	<0.02	<0.02	<0.02	<0.02	<0.02	<0.02	<0.02	<0.02	<0.02	--	--	<0.02
SG52	SG52	5	Jun-08	<0.02	<0.02	<0.02	<0.02	<0.02	<0.02	<0.02	<0.02	<0.02	<0.02	<0.02	<0.02	<0.02	<0.02	<0.02	<0.02	<0.02	<0.02	<0.02	<0.02	<0.02	<0.02	2.08	<0.02	<0.02	<0.02	<0.02	<0.02	<0.02	--	--	<0.02
SG53	SG53	5	Jun-08	<0.02	<0.02	<0.02	<0.02	<0.02	<0.02	<0.02	<0.02	<0.02	<0.02	<0.02	<0.02	<0.02	<0.02	<0.02	<0.02	0.828	<0.02	<0.02	<0.02	<0.02	<0.02	24.7	<0.02	<0.02	<0.02	<0.02	<0.02	<0.02	--	--	<0.02

Table 2. Summary of Analytical Results: Soil Gas Samples

Location	Sample No.	Depth (feet)	Date Sampled	tert-Amyl methyl ether (TAME)	Benzene	Bromobenzene	Bromodichloromethane	Bromodichloromethane	Bromoform	Bromomethane	tert-Butanol (TBA)	n-Butylbenzene	sec-Butylbenzene	tert-Butylbenzene	Carbon tetrachloride	Chlorobenzene	Chloroethane	Chloroform	Chloromethane	2-Chlorotoluene	4-Chlorotoluene	Dibromochloromethane	1,2-Dibromoethane	1,2-Dibromo-3-chloropropane	Dibromomethane	1,2-Dichlorobenzene	1,3-Dichlorobenzene	1,4-Dichlorobenzene	Dichlorodifluoromethane	1,1-Dichloroethane	1,2-Dichloroethane	1,1-Dichloroethene	cis-1,2-Dichloroethene	trans-1,2-Dichloroethene	1,2-Dichloropropane	1,3-Dichloropropane	2,2-Dichloropropane
Volatile Organic Compounds (VOCs). Concentrations are in micrograms per liter (µg/L).																																						
SG54	SG54	5	Jun-08	<0.02	<0.02	<0.02	<0.02	<0.02	<0.02	<0.02	<0.05	<0.02	<0.02	<0.02	<0.02	<0.02	<0.02	<0.02	<0.02	<0.02	<0.02	<0.02	<0.02	<0.02	<0.02	<0.02	<0.02	<0.02	<0.02	<0.02	<0.02	<0.02	<0.02	<0.02	<0.02	<0.02	<0.02	<0.02
SG55	SG55	5	Jun-08	<0.02	<0.02	<0.02	<0.02	<0.02	<0.02	<0.02	<0.05	<0.02	<0.02	<0.02	<0.02	<0.02	<0.02	<0.02	<0.02	<0.02	<0.02	<0.02	<0.02	<0.02	<0.02	<0.02	<0.02	<0.02	<0.02	<0.02	<0.02	<0.02	<0.02	0.270	<0.02	<0.02	<0.02	<0.02
SG56	SG56	5	Jun-08	<0.02	<0.02	<0.02	<0.02	<0.02	<0.02	<0.02	<0.05	<0.02	<0.02	<0.02	<0.02	<0.02	<0.02	<0.02	<0.02	<0.02	<0.02	<0.02	<0.02	<0.02	<0.02	<0.02	<0.02	<0.02	<0.02	<0.02	<0.02	<0.02	<0.02	0.137	<0.02	<0.02	<0.02	<0.02
SG57	SG57	5	Jun-08	<0.02	<0.02	<0.02	<0.02	<0.02	<0.02	<0.02	<0.05	<0.02	<0.02	<0.02	<0.02	<0.02	<0.02	<0.02	<0.02	<0.02	<0.02	<0.02	<0.02	<0.02	<0.02	<0.02	<0.02	<0.02	<0.02	<0.02	<0.02	<0.02	<0.02	0.027	<0.02	<0.02	<0.02	<0.02

Table 2. Summary of Analytical Results: Soil Gas Samples

Location	Sample No.	Depth (feet)	Date Sampled	1,1-Dichloropropene	cis-1,3-Dichloropropene	trans-1,3-Dichloropropene	Diisopropyl Ether (DIPE)	Ethylbenzene	Ethyl tert-butyl ether (ETBE)	Hexachlorobutadiene	Isopropylbenzene	p-Isopropyltoluene	Methylene Chloride	Methyl tert-butyl ether (MTBE)	Naphthalene	n-Propylbenzene	Styrene	1,1,1,2-Tetrachloroethane	1,1,2,2-Tetrachloroethane	Tetrachloroethene (PCE)	Toluene	1,2,3-Trichlorobenzene	1,2,4-Trichlorobenzene	1,1,1-Trichloroethane	1,1,2-Trichloroethane	Trichloroethene (TCE)	Trichlorofluoromethane	1,2,3-Trichloropropane	Trichlorotrifluoroethane	1,2,4-Trimethylbenzene	1,3,5-Trimethylbenzene	Vinyl chloride	m,p-Xylenes	o-Xylene	Total Xylenes
Volatile Organic Compounds (VOCs). Concentrations are in micrograms per liter (µg/L).																																			
SO54	SO54	5	Jun-08	<0.02	<0.02	<0.02	<0.02	**0.551**	<0.02	<0.02	<0.02	<0.02	<0.02	<0.02	<0.02	<0.02	<0.02	<0.02	<0.02	<0.02	<0.02	<0.02	<0.02	<0.02	<0.02	<0.02	<0.02	<0.02	<0.02	<0.02	<0.02	<0.02	--	--	2.05
SO55	SO55	5	Jun-08	<0.02	<0.02	<0.02	<0.02	<0.02	<0.02	<0.02	<0.02	<0.02	<0.02	<0.02	<0.02	<0.02	<0.02	<0.02	<0.02	**1.23**	<0.02	<0.02	<0.02	<0.02	<0.02	**10.3**	<0.02	<0.02	<0.02	<0.02	<0.02	<0.02	--	--	<0.02
SO56	SO56	5	Jun-08	<0.02	<0.02	<0.02	<0.02	<0.02	<0.02	<0.02	<0.02	<0.02	<0.02	<0.02	<0.02	<0.02	<0.02	<0.02	<0.02	**1.51**	<0.02	<0.02	<0.02	<0.02	<0.02	**4.36**	<0.02	<0.02	<0.02	<0.02	<0.02	<0.02	--	--	<0.02
SO57	SO57	5	Jun-08	<0.02	<0.02	<0.02	<0.02	<0.02	<0.02	<0.02	<0.02	<0.02	<0.02	<0.02	<0.02	<0.02	<0.02	<0.02	<0.02	**2.00**	<0.02	<0.02	<0.02	<0.02	<0.02	**1.69**	<0.02	<0.02	<0.02	<0.02	<0.02	<0.02	--	--	<0.02

Notes:

< Indicates analyte not detected at or above the indicated laboratory reporting limit.

Bold indicates analyte detected at concentration greater than laboratory reporting limit.

1996 and 1997 soil gas sampling and analysis was conducted in general accordance with the Los Angeles Regional Water Quality Control Board (LARWQCB) Interim Guidance for Active Soil Gas Investigation dated March 14, 1996.

2008 soil gas samples were collected in general accordance with the Joint DTSC/LARWQCB Advisory - Active Soil Gas Investigations guidance dated January 28, 2003. Samples were analyzed in general accordance with U.S.EPA Method No. 8260B.

Table 3. Monitoring Well Completion Details

Well No.	Date Installed	Boring Depth (feet bgs)	Well Depth (feet bgs)	Casing/ Screen Diameter (inches)	Casing/ Screen Material	Screened Interval (feet bgs)	Slot Size (inches)	Filter Pack Interval (feet bgs)	Filter Pack Material	Seal Interval (feet bgs)	Seal Material	Reference
MW-1	07/20/88	50.0	50.0	4	PVC	20.0-50.0	0.020	17.0-50.0	#3 sand	0-17.0	B/CBG	SDA, 1988
MW-2	07/20/88	55.0	50.0	4	PVC	20.0-50.0	0.020	14.0-50.0	#3 sand	0-14.0	B/BCG	SDA, 1988
MW-3	07/21/88	50.0	49.0	4	PVC	19.0-49.0	0.020	17.0-49.0	#3 sand	0-17.0	B/BCG	SDA, 1988
MW-4	02/28/89	33.0	32.0	4	PVC	12.0-32.0	0.020	11.0-33.0	#3 sand	0.5-11	B/CBG	SDA, 1989
MW-5	02/28/89	48.0	48.0	4	PVC	18.0-48.0	0.020	16.0-48.0	#3 sand	0-16.0	B/CBG	SDA, 1989
MW-6	--	--	--	4	PVC	--	--	--	--	--	--	Note 1
MW-7	03/06/90	51.5	49.0	4	PVC	19.0-49.0	0.010	17.0-50.0	#3 sand	0-17.0	B/CBG	Delta, 1990
MW-8	03/06/90	51.5	49.0	4	PVC	19.0-49.0	0.010	17.0-50.0	#3 sand	0-17.0	B/CBG	Delta, 1990
MW-9	03/07/90	51.5	49.5	4	PVC	19.5-49.5	0.010	17.5-50.0	#3 sand	0-17.5	B/CBG	Delta, 1990
MW-10	05/14/91	50.0	50.0	4	PVC	20.0-50.0	0.010	18.0-50.0	#3 sand	0-18.0	B/CBG	Delta, 1991
MW-11	01/14/97	42.5	38.0	4	PVC	13.0-38.0	0.020	11.0-38.0	NS	0-11.0	B/BG	Environ, 1997
MW-12	01/14/97	50.0	45.0	4	PVC	20.0-45.0	0.020	18.0-45.0	NS	0-18.0	B/BG	Environ, 1997
MW-13	04/21/97	35.0	30.0	4	PVC	15.0-30.0	0.020	13.0-30.0	NS	0-13.0	B/BG	Environ, 1997
MW-14	04/22/97	47.0	44.0	4	PVC	19.0-44.0	0.020	17.5-44.0	NS	0-17.5	B/BG	Environ, 1997
MW-15	04/21/97	48.5	45.0	4	PVC	25.0-45.0	0.020	22.0-45.0	NS	0-22.0	B/BG	Environ, 1997
MW-16	07/15/97	52.0	50.0	4	PVC	25.0-49.5	0.020	22.0-52.0	#3 sand	0-22.0	B/BG	Environ, 1997
MW-17	07/15/97	52.0	50.0	4	PVC	25.0-49.5	0.020	22.0-52.0	#3 sand	0-22.0	B/BG	Environ, 1997
MW-17a		50.0	50.0	4	PVC	25.0-50.0	0.020	22.0-50.0	#2/12 sand	0-22.0	B/BG	Tetra Tech, 2007

Notes:
bgs: below ground surface
PVC: Schedule 40 polyvinyl chloride
B: hydrated bentonite chips or pellets
BG: bentonite grout
CBG: cement/5% bentonite grout
NS: not specified in original boring logs or well completion diagrams
1. Boring log and well completion diagram could not be located.

Table 4. Depth to Groundwater and Groundwater Elevations

Well No.	Date	Top of Casing Elevation	Depth to Groundwater (feet TOC)	Groundwater Elevation	Notes
MW-1	Jul-88	101.44	–	71.21	1
	Feb-89		30.22	71.22	1
	Jan-90	90.20	30.28	59.92	2
	Mar-90		30.26	59.94	2
	Jan-91		–	59.70	2
	Apr-96		29.16	61.04	2
	Aug-96	90.68	29.09	61.59	3
	Oct-96		29.10	61.58	3
	Jan-97		29.05	61.63	3
	Apr-97		29.11	61.57	3
	Jul-97		28.81	61.87	3
	Oct-97		28.80	61.88	3
	Jan-98		28.84	61.84	3
	Feb-98		28.81	61.87	3
	Apr-98		28.43	62.25	3
	Jul-98		28.13	62.55	3
	Nov-98		27.98	62.70	3
	Apr-99		27.78	62.90	3
	Oct-99		27.80	62.88	3
	Apr-00		27.86	62.82	3
	Nov-00		28.18	62.50	3
	Jun-01		27.92	62.76	3
	Jan-07	91.81	28.10	63.71	4
	Mar-07		28.20	63.61	4
MW-2	Jul-88	101.66	–	71.63	1
	Feb-89		30.03	71.63	1
	Jan-90	90.42	30.09	60.33	2
	Mar-90		30.07	60.35	2
	Jan-91		–	60.12	2
	Apr-96		28.96	61.46	2
	Aug-96	90.41	28.89	61.52	3
	Oct-96		28.88	61.53	3
	Jan-97		28.84	61.57	3
	Apr-97		28.64	61.77	3
	Jul-97		28.60	61.81	3
	Oct-97		28.59	61.82	3
	Jan-98		28.48	61.93	3
	Feb-98		28.42	61.99	3
	Apr-98		28.22	62.19	3
	Jul-98		27.93	62.48	3
	Nov-98		27.78	62.63	3
	Apr-99		27.60	62.81	3
	Oct-99		27.60	62.81	3
	Apr-00		27.62	62.79	3
	Nov-00		27.98	62.43	3
	Jun-01		27.74	62.67	3
	Jan-07	90.97	27.87	63.10	4
	Mar-07		27.85	63.12	4

Table 4. Depth to Groundwater and Groundwater Elevations

Well No.	Date	Top of Casing Elevation	Depth to Groundwater (feet TOC)	Groundwater Elevation	Notes
MW-3	Jul-88	100.00	–	71.31	1
	Feb-89		28.68	71.32	1
	Jan-90	88.76	28.75	60.01	2
	Mar-90		28.72	60.04	2
	Jan-91		–	59.79	2
	Apr-96		27.61	61.15	2
	Aug-96	89.27	27.54	61.73	3
	Oct-96		27.55	61.72	3
	Jan-97		27.50	61.77	3
	Apr-97		27.30	61.97	3
	Jul-97		27.31	61.96	3
	Oct-97		27.25	62.02	3
	Jan-98		27.14	62.13	3
	Feb-98		27.06	62.21	3
	Apr-98		26.87	62.40	3
	Jul-98		26.58	62.69	3
	Nov-98		26.42	62.85	3
	Apr-99		26.26	63.01	3
	Oct-99		26.27	63.00	3
	Apr-00		26.29	62.98	3
	Nov-00		26.64	62.63	3
	Jun-01		27.39	61.88	3
	Jan-07	89.95	26.55	63.40	4
	Mar-07		26.65	63.30	4
MW-4	Feb-89	87.37	14.14	73.23	1
	Jan-90	76.13	14.17	61.96	2
	Mar-90		14.16	61.97	2
	Jan-91		–	61.67	2
	Apr-96		13.26	62.87	2
	Aug-96	76.81	13.37	63.44	3
	Oct-96		13.40	63.41	3
	Jan-97		12.88	63.93	3
	Apr-97		12.88	63.93	3
	Jul-97		12.91	63.90	3
	Oct-97		12.88	63.93	3
	Jan-98		12.54	64.27	3
	Feb-98		12.05	64.76	3
	Apr-98		12.10	64.71	3
	Jul-98		12.09	64.72	3
	Nov-98		12.04	64.77	3
	Apr-99		11.76	65.05	3
	Oct-99		11.90	64.91	3
	Apr-00		11.81	65.00	3
	Nov-00		11.74	65.07	3
	Jun-01		11.96	64.85	3
	Jan-07	77.22	12.39	64.83	4
	Mar-07		12.43	64.79	4

Table 4. Depth to Groundwater and Groundwater Elevations

Well No.	Date	Top of Casing Elevation	Depth to Groundwater (feet TOC)	Groundwater Elevation	Notes
MW-5	Feb-89	97.99	25.63	72.36	1
	Jan-90	86.75	25.64	61.11	2
	Mar-90		25.56	61.19	2
	Jan-91		–	60.68	2
	Apr-96		24.54	62.21	3
	Aug-96	87.24	24.48	62.76	3
	Oct-96		24.50	62.74	3
	Jan-97		24.46	62.78	3
	Apr-97		24.20	63.04	3
	Jul-97		24.20	63.04	3
	Oct-97		24.19	63.05	3
	Jan-98		24.05	63.19	3
	Feb-98		23.91	63.33	3
	Apr-98		23.71	63.53	3
	Jul-98		23.46	63.78	3
	Nov-98		23.28	63.96	3
	Apr-99		23.26	63.98	3
	Oct-99		23.27	63.97	3
	Apr-00		23.29	63.95	3
	Nov-00		23.61	63.63	3
	Jun-01		23.31	63.93	3
	Jan-07	89.48	23.53	65.95	4
	Mar-07		23.63	65.85	4
MW-6	Jan-90	87.00	26.53	60.47	2
	Mar-90		26.63	60.37	2
	Jan-91		–	60.19	2
	Apr-96		25.51	61.49	2
	Aug-96	87.14	25.54	61.60	3
	Oct-96		25.55	61.59	3
	Jan-97		25.50	61.64	3
	Apr-97		25.30	61.84	3
	Jul-97		25.28	61.86	3
	Oct-97		25.25	61.89	3
	Jan-98		25.14	62.00	3
	Apr-98		24.88	62.26	3
	Jul-98		24.59	62.55	3
	Nov-98		24.40	62.74	3
	Apr-99		24.26	62.88	3

Table 4. Depth to Groundwater and Groundwater Elevations

Well No.	Date	Top of Casing Elevation	Depth to Groundwater (feet TOC)	Groundwater Elevation	Notes
MW-7	Mar-90	87.34	27.40	59.94	2
	Jan-91		–	59.72	2
	Apr-96	87.51	26.24	61.27	3
	Aug-96		26.33	61.18	3
	Oct-96		26.31	61.20	3
	Jan-97		26.26	61.25	3
	Apr-97		26.05	61.46	3
	Jul-97		26.00	61.51	3
	Oct-97		26.01	61.50	3
	Jan-98		25.91	61.60	3
	Apr-98		25.61	61.90	3
	Jul-98		25.36	62.15	3
	Nov-98		25.18	62.33	3
	Apr-99		25.20	62.31	3
MW-8	Mar-90	87.33	26.46	60.87	2
	Jan-91		–	60.43	2
	Apr-96		25.29	62.04	2
	Aug-96	87.51	25.39	62.12	3
	Oct-96		25.41	62.10	3
	Jan-97		25.29	62.22	3
	Apr-97		25.13	62.38	3
	Jul-97		25.09	62.42	3
	Oct-97		25.07	62.44	3
	Jan-98		25.00	62.51	3
	Apr-98		24.70	62.81	3
	Jul-98		24.39	63.12	3
	Nov-98		24.23	63.28	3
	Apr-99		24.80	62.71	3
MW-9	Mar-90	88.37	29.93	58.44	2
	Jan-91		–	58.19	2
	Apr-96		28.91	59.46	2
	Aug-96	89.57	28.98	60.59	3
	Oct-96		28.97	60.60	3
	Jan-97		28.94	60.63	3
	Apr-97		28.72	60.85	3
	Jul-97		28.71	60.86	3
	Oct-97		28.69	60.88	3
	Jan-98		28.59	60.98	3
	Feb-98		28.56	61.01	3
	Apr-98		28.36	61.21	3
	Jul-98		28.08	61.49	3
	Nov-98		27.91	61.66	3
	Apr-99		27.72	61.85	3
	Oct-99		27.71	61.86	3
	Apr-00		27.82	61.75	3
	Nov-00		27.92	61.65	3
	Jun-01		27.71	61.86	3
	Jan-07	90.55	27.92	62.63	4
	Mar-07		28.04	62.51	4

Table 4. Depth to Groundwater and Groundwater Elevations

Well No.	Date	Top of Casing Elevation	Depth to Groundwater (feet TOC)	Groundwater Elevation	Notes
MW-10	May-91		–	60.57	5
	Apr-96		24.74	–	5
	Aug-96	87.39	24.84	62.55	3
	Oct-96		24.81	62.58	3
	Jan-97		24.75	62.64	3
	Jul-97		24.51	62.88	3
	Oct-97		24.51	62.88	3
	Jan-98		24.40	62.99	3
	Apr-98		24.10	63.29	3
	Jul-98		23.81	63.58	3
	Nov-98		23.78	63.61	3
	Apr-99		23.54	63.85	3
MW-11	Jan-97	82.80	20.54	62.26	3
	Apr-97		20.30	62.50	3
	Jul-97		20.28	62.52	3
	Oct-97		20.26	62.54	3
	Jan-98		20.11	62.69	3
	Feb-98		19.90	62.90	3
	Apr-98		19.79	63.01	3
	Jul-98		19.57	63.23	3
	Nov-98		19.36	63.44	3
	Apr-99		19.24	63.56	3
	Oct-99		19.31	63.49	3
	Apr-00		19.35	63.45	3
	Nov-00		19.42	63.38	3
	Jun-01		19.23	63.57	3
	Jan-07	84.68	19.42	65.26	4
	Mar-07		19.60	65.08	4
MW-12	Jan-97	90.37	28.92	61.45	3
	Apr-97		28.72	61.65	3
	Jul-97		28.70	61.67	3
	Oct-97		28.68	61.69	3
	Jan-98		28.54	61.83	3
	Feb-98		28.46	61.91	3
	Apr-98		28.18	62.19	3
	Jul-98		28.03	62.34	3
	Nov-98		27.99	62.38	3
	Apr-99		27.66	62.71	3
	Oct-99		27.69	62.68	3
	Apr-00		27.67	62.70	3
	Nov-00		27.88	62.49	3
	Jun-01		27.63	62.74	3
	Jan-07	91.47	27.83	63.64	4
	Mar-07		28.05	63.42	4